



ANDØY KOMMUNE

VALG AV MEDLEMMER OG VARAMEDLEMMER TIL REPRESENTANTSKAP FOR VESTERÅLEN INTERKOMMUNALE POLITISKE RÅD

Saksbehandler	Arkivsaksnummer
Kirsten Lehne Pedersen	20/1156

SAKSGANG

Utvalg	Møtedato	Saknr
Valgnemnda Kommunestyret		

Vedlegg:

Dok.dato	Tittel	Dok.ID
08.03.2021	Samarbeidsavtale Vesterålen interkommunale politiske råd	154394

Forslag til vedtak:

1. Som medlemmer til representantskap for Vesterålen interkommunale politiske råd velges
 - a. Ordfører Knut A. Nordmo
 - b. Varaordfører Lill Pettersen
 - c.
2. Som personlige varamedlemmer til representantskap for Vesterålen interkommunale politiske råd velges
 - a.
 - b.
 - c.

Kirsten L. Pedersen
rådmann

Bakgrunn for saken:

Saken gjelder valg av medlemmer og varamedlemmer til representantskap for Vesterålen interkommunale politiske råd.

Faktiske opplysninger:

Ny kommunelov krever endringer i regionrådenes struktur.

Interkommunalt samarbeid er nå regulert i kommunelovens kap. 17-21, og opprettelse av interkommunale politiske råd er hjemlet i kommunelovens kap. 18, som innehar bestemmelser om etablering av representantskap og krav til skriftlig samarbeidsavtale.

Kommunestyret sluttet seg til omorganisering av Vesterålen regionråd i sak K-153/20 i møte 11.11.20.

I vedtatte samarbeidsavtale for Vesterålen interkommunale politiske råd framgår at

- Representantskapets medlemmer skal bestå av ordfører, varaordfører og en representant for opposisjonen, som også er medlem av formannskapet. Deltakerne skal oppnevne like mange varamedlemmer. Begge kjønn skal være representert
- Representantskapets medlemmer og varamedlemmer velges for fire år. Representantskapets funksjonstid skal være kommunevalgperioden.
- Leder og nestleder velges blant representantskapets medlemmer. Leder og nestleders funksjonstid skal sammenfalle med kommunevalgperioden og være 4 år og ambulere mellom regionens ordførere etter alfabetisk rekkefølge på kommunenavnene. Valg av leder og nestleder skal foretas på konstituerende møte som arrangeres snarest mulig i valgåret etter konstitueringen av nye kommunestyre.

Kommunestyret skal velge tre medlemmer med personlige varamedlemmer til Vesterålen interkommunale politiske råd.

Ordfører, varaordfører og et medlem av formannskapet som representerer opposisjonen skal velges som medlemmer.

SAMARBEIDSAVTALE – VESTERÅLEN INTERKOMMUNALE POLITISKE RÅD

Vedtatt i konstituerende møte i Vesterålen interkommunale politiske råd [dato] og
sluttbehandlet av kommunene i tidsrommet [dato] 2020.
Med virkning fra 1.1.2021.

§ 1 Formål

En hovedmålsetting for det interkommunale samarbeidet er å bidra til at Vesterålen blir en attraktiv og folkerik region som skaper verdier av nasjonal og internasjonal betydning.

Dette skal oppnås gjennom at Rådet skal:

- være et initiativtakende og kontaktskapende organ for utviklingen av samarbeidsregionen.
- gjennom samarbeid med relevante aktører bidra til den ønskede utviklingen av samarbeidsregionen.
- bidra til å synliggjøre regionens interesser utad.
- behandle og kan avgi uttalelser i høringsaker, herunder drøfte ulike regionale satsinger eller tiltak for samarbeidsregionen.
- diskutere interkommunale tjenestesamarbeid.
- diskutere felles tjenesteoppgaver.

§ 2 Deltakerne

Deltakerne er Andøy kommune, Bø kommune, Hadsel kommune, Lødingen kommune, Sortland kommune og Øksnes kommune og er organisert i henhold til kommuneloven kapittel 18. Heretter benevnt Rådet.

§ 3 Representantskap og styre

Representantskapet er det øverste organet i Rådet. Samtlige deltakere i Rådet skal være representert.

Representantskapets medlemmer skal bestå av ordfører, varaordfører og en representant for opposisjonen, som også er medlem av formannskapet. Deltagerne skal oppnevne like mange varamedlemmer. Begge kjønn skal være representert.

Representantskapets medlemmer og varamedlemmer velges for fire år. Representantskapets funksjonstid skal være kommunevalgperioden.

Blant representantskapets medlemmer velges representantskapets leder og nestleder. Lederens og nestlederens funksjonstid skal sammenfalle med kommunevalgperioden og være 4 år og ambulere mellom regionens ordførere etter alfabetisk rekkefølge på kommunenavnene. Valg av leder og nestleder skal foretas på konstituerende møte som arrangeres snarest mulig i valgåret etter konstitueringen av nye kommunestyre.

Representantskapet velger også styre. Styret skal bestå av deltakernes ordførere. Varaordførerne skal være ordførernes vararepresentanter til styret. Styreleders og nestleders

funksjonstid skal sammenfalle med kommunevalgperioden og være 4 år og ambulere mellom regionens ordførere etter alfabetisk rekkefølge på kommunenavnene.

Rådet avholder representantskapsmøte hvert år innen utgangen av mai.

Ekstraordinært representantskapsmøte kan avholdes når representantskapets leder eller en av de deltakende kommuner krever det.

På representantskapsmøte framlegges revidert regnskap og årsberetning for siste kalenderår. Videre framlegges budsjett for kommende kalenderår.

Styret avholder møter etter behov.

I ordinært representantskapsmøte må minst 8 medlemmer møte for at møtet kan settes. I styret må leder eller nestleder og minst 3 medlemmer være til stede før møtet kan settes. Vedtak fattes med alminnelig flertall, og ved stemmelikhet avgjør lederens dobbeltstemme. Vedtak om politiske uttalelser i styret fattes ved konsensus.

Leder av kommunedirektørutvalget i de tilknyttede kommuner innkalles til representantskapsmøter og styremøter, og gis tale- og forslagsrett. Øvrige kommunedirektører inviteres og gis møte- og talerett.

§ 4 Protokoll

Det skal føres protokoll fra representantskapets og styrets møter, hvor alle saker og vedtak føres inn.

§ 5 Virkefelt

Vesterålen interkommunale politiske råd er et eget rettssubjekt.

Rådet skal fortrinnsvis ta hånd om arbeidsoppgaver som med fordel kan løses for kommunene i fellesskap, med unntak av oppgaver som går ut på å yte tjenester.

En hovedoppgave skal være å forestå utviklingsarbeid som direkte og indirekte kan styrke det eksisterende næringsliv, utvikle nye arbeidsplasser og bidra til at kvalitative sider ved å bo i samarbeidsregionen styrkes.

Konkrete arbeidsoppgaver styres av den til enhver tid gjeldende strategi for Rådet.

Etter anmodning, eller på eget initiativ, kan representantskapet og styret, når de finner det naturlig, avgi uttalelser og fungere som rådgivende organ i saker av regional karakter.

§ 6 Ansvar

Representantskapet har følgende oppgaver:

- vedta mål og arbeidsprogram
- vedta regnskap og budsjett
- behandle større og prinsipielle saker
- velge leder og nestleder
- velge styre

Styret har følgende oppgaver:

- forberede saker for representantskapet
- vedta uttalelser og fatte vedtak etter fullmakt fra representantskapet
- ansettelsesmyndighet og ha løpende arbeidsgiveransvar for daglig leder og er forhandlingspart ved lønnsforhandlinger for daglig leder
- vedta delegasjonsreglement

§ 7 Administrasjon

Styret ansetter selv en daglig leder, som skal være leder av rådets administrasjon. Rådets administrasjon skal være lokalisert på Sortland.

Daglig leder skal påse at saker som legges fram for styret og representantskapet, er forsvarlig utredet. Utredningen skal gi et faktisk og rettslig grunnlag for å treffe vedtak.

Daglig leder skal påse at vedtak som treffes av styret og representantskapet, blir iverksatt uten ugrunnet opphold. Hvis daglig leder blir oppmerksom på faktiske eller rettslige forhold som har sentral betydning for iverksettingen av vedtaket, skal han eller hun gjøre styret og representantskapet oppmerksom på dette på en egnet måte.

Daglig leder har møte- og talerett i representantskapet og styret.

Daglig leder kan treffe vedtak i saker som ikke har prinsipiell betydning.

Daglig leder har det løpende personalansvaret for den enkelte, inkludert ansettelse, oppsigelse, suspensjon, avskjed og andre tjenstlige reaksjoner.

§ 8 Økonomi

Budsjettvedtak fra representantskapsmøte om tilskudd fra kommunene til drift av rådets aktiviteter for det kommende år, skal oversendes de tilknyttede kommuner for godkjenning innen utgangen av juni måned.

De årlige utgiftene ved drift av administrasjonen, samt utgiftene ved representantskapets og styrets møtevirksomhet, dekkes av de tilknyttede kommuner. Utgiftene fordeles på grunnlag av kommunens folketall pr 1.1. året før budsjettet trer i kraft.

Den enkelte deltakeren i rådet har ubegrenset økonomisk ansvar for sin andel av rådets forpliktelser. Til sammen utgjør andelene rådets samlede forpliktelser.

En deltaker som trer ut av rådet, fortsetter å ha økonomisk ansvar for sin andel av de forpliktelsene rådet har på det tidspunktet deltakeren trer ut. Det samme gjelder hvis rådet oppløses.

Større prosjekter og utredningsoppgaver finansieres særskilt.

Sortland kommune yter driftskreditt til rådets løpende virksomhet.

Dersom rådet kun har en daglig leder skal daglig leder og styrets leder ha anvisningsrett sammen, med unntak av de regninger som gjelder daglig leder. Disse regninger anvises av styrets leder alene.

Dersom rådet har to eller flere ansatte skal rådets daglige leder ha anvisningsrett sammen med en annen ansatt, med unntak av de regninger som gjelder daglig leder. Disse regninger anvises av styrets leder alene.

§ 9 Revisjon

Representantskapsmøte velger revisor.

§ 10 Endring av samarbeidsavtalen

Representantskapet vedtar selv endringer av samarbeidsavtalen. Slike endringer vedtas med minst 2/3 av de avgitte stemmene.

Endringer av samarbeidsavtalen må deretter endelig vedtas av de respektive kommunestyrer.

§ 11 Oppsigelse og oppløsning

Hver enkelt kommune kan ved skriftlig varsel til rådet si opp avtalen med 1 års varsel, hvor ettårsfristen regnes fra førstkommende 1. januar etter at rådet har mottatt oppsigelsen. Kommunen plikter å dekke sin forholdsmessige del av rådets driftsutgifter fram til uttredelsestidspunktet.

Representantskapet kan vedta oppløsning av rådet. Et slik vedtak treffes med 2/3 av de avgitte stemmene. Representantskapet oppløses da førstkommende 1. januar etter at rådet har vedtatt oppløsning, med mindre representantskapet vedtar et annet opphørstidspunkt. Oppløsningstiden kan ikke være kortere enn seks måneder.

Sortland kommune vil ha ansvaret for oppbevaringen av rådets arkiver etter at rådet er oppløst.

§ 12 Ikrafttreden

Disse vedtekter trer i kraft fra det tidspunkt de deltakende kommuner bestemmer.



ANDØY KOMMUNE

SUPPLERINGSVALG TIL ANDØY FORMANNSKAP, VALGNEMNDA OG PARTSSAMMENSATT UTVALG

Saksbehandler	Arkivsaksnummer
Greta Jacobsen	20/1202

SAKSGANG

Utvalg	Møtedato	Saknr
Kommunestyret		

Vedlegg:

Dok.dato	Tittel	Dok.ID
10.03.2021	Andøy Formannskap 2019 - 2023	160576
10.03.2021	VALGNEMND 2019	154654
10.03.2021	Arbeidsgiverrepresentanter i partssammensatt utvalg 2019 - 2023	154656

Forslag til vedtak:

Da Vibeke Strøm-Fosse (MDG) har fått fritak fra sine politiske verv, foretar Andøy kommunestyre følgende suppleringsvalg:

1.

Formannskapet

Som varamedlem nr. 3 til formannskapet for SV-MDG velges:

.....

2.

Valgnemnda

Som nytt personlig varamedlem for Arne Robert Svendsen til valgnemnda for Miljøpartiet De Grønne velges:

.....

3.

Partssammensatt utvalg:

Som arbeidsgiverrepresentant I Partssammensatt utvalg velges:

.....

Knut A. Nordmo
Ordfører

Bakgrunn for saken:

I kommunestyremøte den 01.03.21, sak 17/2021, ble Vibeke Strøm-Fosse (MDG) innvilget fritak fra sine politiske verv da hun skal flytte fra Andøy kommune.

Det må derfor fortas supplerringsvalg for hennes verv i formannskapet, valgnernda og partssammensatt utvalg.

Dersom Vibeke Strøm-Fosse flytter tilbake til Andøy kommune innen to år, kan hun tre inn igjen i sine politiske verv, jfr. kommunelover § 7-9, første ledd.

Andøy Formannskap 2019 – 2023

Medlemmer:

Navn
SP - H
Knut Andreas Nordmo (SP)
Lill Pettersen (SP)
Yngve Laukslett SP)
Tone Fredriksen (SP)
Matz Abrahamsen (H)
AP
Kjell-Are Johansen (AP)
SV - MDG
Nikoline Spjelkavik (SV)

Varamedlemmer:

Navn
H, SP
Per Kristian Spjelkavik Elvan (SP)
Marita Thanke Hansen (SP)
Rune Stave (SP)
Torfinn Bø (SP)
Kurt Spjelkavik (SP)
Jakop Mortensen (SP)
Stine Lunemo (SP)
Odd Arne Andreassen (SP)
AP
Anita Bendiksen (AP)
Tommy Lyngra Sørberg (AP)
SV, MDG
Arne Robert Svendsen (MDG)
Jitse Buitink (SV)

VALGNEMND 2019 – 2023

Formannskapets medlemmer

Arne Robert Svendsen MDG

Halvar Rønneberg FRP

Personlige varamedlemmer

Vibeke Strøm-Fosse MDG

Jan Harald Andersen FRP

Ingvill Eliassen H (vara for

Matz Abrahamsen)

Arbeidsgiverrepresentanter i partssammensatt utvalg 2019 - 2023:

Medlemmer:

1. Kurt Spjelkavik (SP)
2. Marita Thanke Hansen (SP)
3. Jakop Mortensen (SP)
4. Vibeke Strøm-Fosse (MDG)
5. Finn Allan Westjord (AP)

**Personlige
varamedlemmer:**

1. John Petter Karlsen (SP)
2. Rachel S. Jacobsen (SP)
3. Torill Johansen (SP)
4. Torill Norvoll (AP)
5. Frank Olsen (SV)

Leder: Kurt Spjelkavik (SP)

Nestleder: Finn Allan Westjord (AP)



ANDØY KOMMUNE

SØKNAD OM SKJENKEBEVILLING - MARMELKROKEN AS

Saksbehandler	Arkivsaksnummer
Greta Jacobsen	21/287

Saksnr.	Utvalg	Møtedato
49/2021	Formannskapet	22.03.2021
49/2021	Kommunestyret	12.04.2021

Forslag til vedtak:

1.

Under forutsetning av at det ikke kommer innvendinger fra politiet i Andøy, NAV-Andøy og Skatt nord innvilges Marmelkroken AS, org. nr. 925 360 503, skjenkebevilling for alkoholholdig drikk gruppe 1 (over 2,5 vol. prosent og høyst 4,7 vol. prosent), gruppe 2 (over 4,7 vol. prosent og under 22 vol. prosent) og gruppe 3 (mellom 22 vol. prosent og 60 vol. prosent). Skjenkesteder vil være følgende plasser ved Marmelkroken, Bøveien 272, Risøyhamn:

- Restaurant/spisesal
- Resepsjon/salong
- Veranda med adkomst ut fra spisesal
- I telt og omkringliggende avgrenset område i forbindelse med arrangement - plassert på tunet/utearealet foran og bak Marmelkroken.

2.

Skjenketider, både innendørs og på uteområde:

Søndag – torsdag: Øl og vin fra kl. 11.00 til kl. 01.00

Brennevin fra kl. 13.00 til kl. 24.00

Fredag og lørdag: Øl og vin fra kl. 11.00 til kl. 02.00

Brennevin fra kl. 13.00 til kl. 02.00

3.

Dager før hellig- og høytidsdager, samt Sankthansaften:

Øl og vin fra kl. 11.00 til kl. 02.00

Brennevin fra kl. 13.00 til kl. 02.00

4.

I julebordsesongen nov/des. gis det mulighet for utvidet skjenketid:

Alle dager: Øl og vin fra kl. 11.00 til kl. 02.30

Brennevin fra kl. 13.00 til kl. 02.30

Styrer for skjenkebevillingen vil være Lisbeth Seppola.

Etablissementet innvilges dispensasjon fra kravet om stedfortreder for skjenkestyrer.

Styrer har avlagt og bestått kunnskapsprøven i alkoholloven.

Bevillingen opphører senest 30. september 2024.

Kirsten Lehne Pedersen

rådmann

Formannskapet 22.03.2021:

Behandling:

Lill Pettersen (SP) ba om vurdering av sin habilitet som saksbehandler hos Politiet. Hun fratrådte, 6 representanter var til stede.

Rune Stave (SP) ba om vurdering av sin habilitet som saksbehandler hos Forsvaret. Han fratrådte, 5 representanter var til stede.

Ordføreren anbefalte at Lill Pettersen (SP) og Rune Stave (SP) ble erklært inhabil.

Votering:

Rune Stave (SP) erklæres inhabil.

Lill Pettersen (SP) erklæres inhabil.

Votering:

Enstemmig innstilling til kommunestyret.

FS- 49/2021 Vedtak:

1.

Under forutsetning av at det ikke kommer innvendinger fra politiet i Andøy, NAV-Andøy og Skatt nord innvilges Marmelkroken AS, org. nr. 925 360 503, skjenkebevilling for alkoholholdig drikk gruppe 1 (over 2,5 vol. prosent og høyst 4,7 vol. prosent), gruppe 2 (over 4,7 vol. prosent og under 22 vol. prosent) og gruppe 3 (mellom 22 vol. prosent og 60 vol. prosent). Skjenkesteder vil være følgende plasser ved Marmelkroken, Bøveien 272, Risøyhamn:

- Restaurant/spisesal
- Resepsjon/salong
- Veranda med adkomst ut fra spisesal
- I telt og omkringliggende avgrenset område i forbindelse med arrangement - plassert på tunet/utearealet foran og bak Marmelkroken.

2.

Skjenketider, både innendørs og på uteområde:

Søndag – torsdag: Øl og vin fra kl. 11.00 til kl. 01.00

Brennevin fra kl. 13.00 til kl. 24.00

Fredag og lørdag: Øl og vin fra kl. 11.00 til kl. 02.00

Brennevin fra kl. 13.00 til kl. 02.00

3.

Dager før hellig- og høytidsdager, samt Sankthansaften:

Øl og vin fra kl. 11.00 til kl. 02.00

Brennevin fra kl. 13.00 til kl. 02.00

4.

I julebordsesongen nov/des. gis det mulighet for utvidet skjenketid:

Alle dager: Øl og vin fra kl. 11.00 til kl. 02.30

Brennevin fra kl. 13.00 til kl. 02.30

Styrer for skjenkebevillingen vil være Lisbeth Seppola.

Etablissementet innvilges dispensasjon fra kravet om stedfortreder for skjenkestyrer.

Styrer har avlagt og bestått kunnskapsprøven i alkoholloven.

Bevillingen opphører senest 30. september 2024.

Bakgrunn for saken:

Marmelkroken AS, 925 360 503, har overtatt driften fra Seppola Kultur og Aktivitet i Bøveien 272, og søker om skjenkebevilling for etablissementet.

Faktiske opplysninger:

Det søkes om bevilling for skjenking følgende steder ved Marmelkroken, Bøveien 272, Risøyhamn:

- Restaurant/spisesal
- Resepsjon/salong
- Veranda med adkomst ut fra spisesal
- I telt og omkringliggende avgrenset område i forbindelse med arrangement - plassert på tunet/utearealet foran og bak Marmelkroken.

Driftskonseptet er et landbruksbasert reiselivsbygg med overnatting, servering, naturopplevelser, kurs, konferanser og private arrangement.

Det søkes om skjenkebevilling for øl vin og brennevin for følgende tider:

Skjenketider, både innendørs og på uteområde:

Søndag – torsdag: Øl og vin fra kl. 11.00 til kl. 01.00

Brennevin fra kl. 13.00 til kl. 24.00

Fredag og lørdag: Øl og vin fra kl. 11.00 til kl. 02.00

Brennevin fra kl. 13.00 til kl. 02.00

Dager før hellig- og høytidsdager, samt Sankthansaften:

Øl og vin fra kl. 11.00 til kl. 02.00

Brennevin fra kl. 13.00 til kl. 02.00

I julebordsesongen nov/des. gis det mulighet for utvidet skjenketid:

Alle dager: Øl og vin fra kl. 11.00 til kl. 02.30

Brennevin fra kl. 13.00 til kl. 02.30

Styrer for skjenkebevillingen vil være Lisbeth Seppola.

Dette er et etablissement med forholdsvis lav aktivitet. Da det kun er styrer som jobber fast i selskapet, søkes det om fritak fra kravet om stedfortreder for skjenkestyrer.

I henhold til alkoholloven § 1.7 c.1. skal det oppnevnes en styrer og en stedfortreder for bevillingen. I alkoholloven § 1.7.c.3 fremgår det at styrer og stedfortreder må være ansatt på salgs- eller skjenkestedet eller arbeide i virksomheten i kraft av eierstilling. Av samme paragraf fremgår det at kravet om styrer og stedfortreder kan fravikes når det vil virke urimelig bl.a. av hensyn til salgs- eller skjenkestedets størrelse.

Søknaden er sendt til uttalelse til Skatt nord, politiet i Andøy, Andøya flystasjon og NAV-Andøy. Det er mottatt svar fra Andøya flystasjon som ikke har innvendinger til søknaden. Det er ikke mottatt svar på henvendelsen fra politiet i Andøy, NAV-Andøy og Skatt nord.

I henhold til Alkohollovens § 4-4 kan skjenking av øl og vin skje fra kl. 08.00 til kl. 01.00 og skjenking av brennevin fra kl. 13.00 til kl. 24.00. Kommunestyret kan generelt utvide skjenketiden, men skjenking av øl og vin mellom kl. 03.00 og kl. 06.00 og skjenking av brennevin mellom kl. 03.00 og kl. 13.00 er forbudt.

I kommunens Alkoholpolitiske handlingsplan § 3 gjelder følgende skjenketider:

Generell skjenketid for øl og vin fra kl. 11.00 til kl. 01.00

Generell skjenketid for brennevin fra kl. 13.00 til kl. 24.00

Fredager og lørdager kan det gis skjenketid for øl og vin og brennevin til kl. 02.00.

I julebordsesongen nov/des. kan det gis skjenketid alle dager for øl, vin og brennevin til kl. 02.30.

Skjenking må slutte en halv time før stenging.

Bevillingsperioden er 4 år og opphører senest 30. september året etter at nytt

kommunestyre tiltrer, jfr. Alkoholloven § 1-6.

Alkohol og folkehelse

Helsedirektoratet ber alle landets kommunestyre om å ta hensyn til folkehelsen når de vurderer søknader om skjenkebevilling. Myndighetene har godkjent at alkohol skal være tilgjengelig. Alkoholloven er et virkemiddel for å begrense de sosiale og helsemessige skadene av alkoholbruk.

Kommunestyret setter lokale salgs- og skjenketider og kan også stille ulike typer vilkår til bevillingene. Det er også kommunen som har ansvaret for kontrollen med bevillingene og eventuelle sanksjoner. Totalkonsum og drikkemønster er direkte knyttet til helserisiko og skadeomfang. Kommunen forvalter noen av de viktigste virkemidlene til å påvirke dette.

Vurdering:

Rådmannen anbefaler at skjenkebevillingen innvilges. Virksomheten har liten aktivitet, og det er kun styrer som arbeider i fast stilling. Rådmannen mener at det vil være urimelig å kreve at virksomheten må ansette en person for å ivareta kravet om stedfortreder, og anbefaler derfor at det gis dispensasjon fra kravet om stedfortreder for skjenkestyrer.



ANDØY KOMMUNE

SAMSKAP - ÅRSRAPPORT 2020

Saksbehandler	Arkivsaksnummer
Kirsten Lehne Pedersen	16/1433

SAKSGANG

Utvalg	Møtedato	Saknr
Formannskapet Kommunestyret		

Vedlegg:

Dok.dato	Tittel	Dok.ID
15.03.2021	Årsrapport Samskap 2020 vedtatt i styremøte 11.03.21	160733

Forslag til vedtak:

Årsrapport for Samskap for 2020 tas til orientering.

Kirsten L. Pedersen
rådmann

Bakgrunn for saken:

Kommunestyret vedtok i sak 66/17 at programstyret skal rapportere til kommunestyret 2 ganger pr. år, henholdsvis i april/mai (årsrapport) og oktober/november (rapport 1. halvår).

Faktiske opplysninger:

Årsrapport for Samskap for 2020 var behandlet i styret for Samskap 11.03.21.

Vedlagte årsrapport er godkjent av styret/oppdatert etter styrets behandling.

Årsrapport
for
SAMSKAP
2020

1.	Innledning	3
2.	Utfordringer, mål og resultat.....	3
2.1	Utfordringer/muligheter	3
2.2	Overordnede mål for nyskapings- og utviklingsarbeidet	4
2.3	Resultat og erfaringer.....	4
2.3.1	Resultat	4
2.3.2	Erfaring og læring.....	5
2.3.3	Programstatusvurderingen	5
3.	Innsatsområdene – status og utfordringer.....	6
3.1	Utviklingsmuligheter næringsliv.....	6
3.2	Handlingsplan 2021	6
4.	Organisering og drift	10
4.1	Organisasjonsform og eierskap	10
4.2	Omstillings-/utviklingsstyret.....	10
4.3	Administrasjon og drift.....	11
5.	Økonomi.....	11
6.	Tilsagn og resultater per innsatsområde 2020	12

1. Innledning

Omstillingsprogrammet Samskap som ble vedtatt på bakgrunn av nedleggelse av Andøya Flystasjon, har tilbakelagt tredje handlingsplanperiode. Programmet eies av Andøy Kommune, og organisert i rådmannens stab under næringsavdelingen. Det ledes av programleder Brita Erlandsen og et eget styre bestående av 9 medlemmer med personlige varamedlem. Nordland Fylkeskommune og Innovasjon Norge avd Nordland deltar med observatører i tillegg til Andøy Kommune. Kommunestyret i Andøy har vedtatt en omstillingsplan for programmet som gjeldende styringsverktøy i tillegg til årlige handlingsplaner. Omstillingsprogrammet rapporterer fremdrift og resultater til kommunestyret gjennom halvårs- og årsrapport.

2. utfordringer, mål og resultat

2.1 utfordringer/muligheter

Samskap har siden oppstarten i 2017 bidratt til mange utviklingsprosjekter. Oppdraget til Samskap er å bidra i en tidlig fase (forstudier og forprosjekter) som på sikt realiseres i form av nye bedrifter, arbeidsplasser, økt attraktivitet og økt kommunal service til næringslivet.

I 2020 er det flere hovedprosjekter som er realisert eller er i ferd med å realiseres. Dette har gitt Andøy kommune/Samskap et positivt vendepunkt dette året, der vi ser en økt optimisme ift både arbeidsplasser og næringsetableringer.

Samtidig opplever Andøy en dramatisk nedgang i befolkningen. Det er en generell samfunnstrend at befolkningen går ned i distriktene, men kurven faller brattere i Andøy. Det gir utfordringer på flere områder; bl.a rekruttering, lavere markedsgrunnlag for varehandelen og redusert rammetilskudd til Andøy kommune.

I oppstarten av omstillingsarbeidet ble ferdigstilling av Andenes Havn og tilgang til arealer ved Andøya flystasjon trukket frem som viktige faktorer for å lykkes. Dette er fremdeles uavklart og er således en utfordring. Kommer dette på plass representerer det store muligheter.

Andøy har en attraktiv og nisjepreget handelsstand og fremover blir det viktig at disse har et stort nok kundegrunnlag for videre drift. Nye digitale løsninger vil kunne utvide kundegrunnlaget og vi opplever at denne bransjen ser muligheter og er fremoverlent.

For Andøy kommune er det utfordrende å finne balansen mellom utviklingsarbeid og tilpasse driften til lavere inntektsrammer. Her ligger det muligheter i økt digitalisering, nye former for samarbeid og et kontinuerlig forbedrings- og endringsarbeid.

Både næringslivet og Andøy kommune vil fremover ha behov for arbeidstakere, både innenfor konkrete næringsetableringer og innenfor helse og omsorg. Det er derfor avgjørende at Andøy fremstår som attraktiv bostedskommune slik at vi er i stand til å rekruttere også utenfor kommunen. I tillegg er det vesentlig at fremtidige arbeidstakere velger å bosette seg i Andøy. Hovedprosjektet «Velkommen Heim» vil være et viktig bidrag for å nå den målsettingen. Dette prosjektet ledes av Samskap og vil kreve stor involvering både av programeier og andre aktører i Andøysamfunnet.

Visjonen til Andøy kommune og Samskap er «Sammen skaper vi framtid i Andøy». Det betyr at hele Andøysamfunnet inviteres til å bidra. Jo større samskaping vi får til i Andøysamfunnet, jo større sjanse for å lykkes. Med Andøysamfunnet mener vi her næringsliv, Andøy Kommune, interessorganisasjoner, lag/foreninger og Samskap.

2.2 Overordnede mål for nyskappings- og utviklingsarbeidet

Omstillingsprogrammet har to bestillinger:

- Bidra til å utvikle og sikre 350 arbeidsplasser i Andøy (bto sysselsatte, helårsarbeidsplasser)
- Bidra til økt robusthet* i nærings- og samfunnsliv

Det er viktig å bygge opp et robust nærings- og samfunnsliv som står stødig og som er tilpasningsdyktig. Med robust* menes her et variert nærings- og samfunnsliv med riktig kompetanse, høy innovasjonsevne, balansert demografisk sammensetning og et godt økonomisk handlingsrom. For å bidra til et robust nærings- og samfunnsliv skal omstillingsarbeidet legge grunnlaget for en varig utviklings- og innovasjonskultur gjennom systematisk arbeid i omstillingsperioden.

Målene skal vurderes årlig ved å innhente data fra blant annet SSB sin Statistikkbank med hensyn på befolkningsutvikling, demografi og utvikling i antall sysselsatte for eksisterende og nyetablerte bedrifter i Andøy kommune. Statistikken komplementeres med informasjon /rapportering fra prosjekter som mottar omstillingsmidler. Andøy kommune vil samarbeide med Nordland Fylkeskommune og NAV Andøy omkring utvalgt statistikkgrunnlag.

2.3 Resultat og erfaringer

Store deler av 2020 har vært preget av restriksjoner på grunn av Koronapandemien, og gjennomføring av flere av tiltakene/prosjektene i handlingsplan for 2020 er påvirket. Tiltak som innebærer samling av deltakere i møter, seminarer, workshop o.l har ikke vært mulig, og oppstart av en del prosjekter er av den grunn utsatt. Flere styremøter har vært avholdt digitalt og Samskap har i likhet med andre tilegnet seg både erfaring og kunnskap i bruk av digitale verktøy.

Det har vært igangsatt flere direkte støttetiltak for næringslivet for å bidra i den utfordrende situasjonen. Økonomisk støtte til bistand for søking på regjeringens kontantstøtteordning har vært et viktig bidrag. I tillegg er det i større grad bidratt med midler til markedsføring av reiselivsnæringen, og oppstart av «Andøyhandel.no» for å bidra til opprettholdelse og utvikling av lokal handel.

Næringsaktørene i Andøy har vært gode til å finne nye muligheter, samt rigge seg for en tid etter Covid-19, og har hatt gode resultater. Samskap har gitt en ekstraordinær støtte til prosjekter innenfor reiseliv og varehandel i 2020. Både «Sommer i Andøy» og reiselivsfilmene innenfor konseptet «Dream now – visit later» har satt Andøy ekstra på kartet i 2020. Andøy hadde godt besøk av turister ifjor sommer, fra hele landet og også fra egen region. Gjennom prosjektet Andøyhandel.no har varehandelen i Andøy fått inspirasjon og motivasjon for å satse på salg over nettet, enten med egen nettbutikk eller andre digitale løsninger.

2.3.1 Resultat

Arbeidsplasser

Direkte resultater av prosjekter med tilskudd fra omstillingsprogrammet rapporteres gjennom prosjektlederrapport ved avsluttet prosjekt. Realisering av nye arbeidsplasser kommer imidlertid ofte på et senere tidspunkt da Samskap bidrar i tidlig fase. For å måle de langsiktige effektene av bidrag følges den årlige utviklingen i sysselsetting i noen av bedriftene Samskap har i porteføljen. Herunder Andøya Space, Andfjord Salmon og The Whale med flere. Fra øvrige bedrifter med avsluttede prosjekter hentes resultat fra leverte prosjektlederrapport.

41 prosjekter er avsluttet i løpet av 2020. Fra de prosjekter som har levert sluttrapport og prosjektlederrapport er følgende resultater rapportert:

- Har prosjektene bidratt til totalt 14 nye arbeidsplasser
- Forventer prosjektene i løpet av de 3 første årene etter prosjektslutt å bidra til ytterligere 218 nye arbeidsplasser
- Prosjektene har bidratt til 6 bedriftsetableringer

Hittil i omstillingsprogrammet har gjennomførte prosjekter resultert i totalt 89 nye arbeidsplasser, basert på rapporterte resultater og oppdaterte tall per 31.12.20 innhentet fra prosjektene. Omstillingsprogrammet bidrar først og fremst i tidlige faser av utviklingsprosjekt, og resultater i form av nye arbeidsplasser vil ha et lengre perspektiv.

Robusthet

Måling av robusthet er valgt vurdert og beskrevet innenfor 3 kategorier – lønnsomhet, variasjon og utviklingsevne. Status for nærings- og samfunnslivet i Andøy kommune per 2020 er beskrevet i siste del av årsrapport.

2.3.2 Erfaring og læring

Omstillingsprogrammet i Andøy har valgt å favne bredt i forhold til innsatsområder, og det skal bidra til utvikling innenfor både næringsliv og samfunnsliv. Dette krever tydelige mål, retning og struktur som grunnlag for prioriteringer og styring av omstillingsarbeidet. Eierskap og engasjement hos programeier og Andøysamfunnet for øvrig er avgjørende for å lykkes med omstillingsarbeidet. Omstillingsprogrammet skal bidra til en varig utviklings- og innovasjonskultur i Andøy, og det er derfor tatt inn som et eget innsatsområde.

Proaktivt arbeid er viktig for å få i gang gode prosjekter innenfor alle innsatsområder.

2.3.3 Programstatusvurderingen

Programstatusvurdering gjennomført i januar 2021 er en egenvurdering av omstillingsprogrammets måloppnåelse og funksjonalitet.

Hovedkonklusjon

Samskap har nå kommet halvveis i omstillingsperioden og ligger ajour mht måloppnåelse.

Omstillingsorganisasjonen har «gått seg til» og har i pandemien klart å omstille seg. Det er fremdeles potensiale for en bedre rolle- og ansvarsavklaring av aktørene i omstillingsområdet. Mål og indikatorer er godt definert med gode registrerings- og rapporteringsrutiner.

3. Innsatsområdene – status og utfordringer

3.1 Utviklingsmuligheter næringsliv

Det er per tiden flere store utviklingsprosjekter på gang i Andøy som gir grunnlag for en positiv utvikling med hensyn til nye arbeidsplasser og befolkningsvekst. Etablering av Andøya Space Orbital, Andfjord og The Whale vil bli nye motorer innen hver sine bransjer med muligheter for synergieffekter.

3.2 Handlingsplan 2021

Omstillingsplan for 2019-2023 operasjonaliseres gjennom årlige handlingsplaner. Handlingsplan for 2021 vedtas av styret i Samskap, formannskap og kommunestyre.

Fremdrift og status for gjennomføring av handlingsplan 2020 beskrives i tabell.

Naturbaserte næringer

Strategi: Ta i bruk de naturgitte fortrinn Andøy har. Stimulere til videreutvikling av næringene gjennom samarbeid, innovasjon og bruk av ny teknologi.

Mål: Andøy har en høyere grad av foredling, nye produkter og samarbeid med andre næringer.

Delstrategi Naturbaserte næringer	Mulige tiltak/prosjekter	Mål	Status per 31.12.2020
Potensialet innenfor naturbaserte næringer er utnyttet i nye produkter og verdikjeder	FoU Andøy basert på kartlegging av ressurser, herunder sjøvekster, restbiomasse og lignende	Mulighetsstudie gjennomført	Ikke igangsatt, videreføres i 2021
	Mulighetsstudie produksjon, foredling, distribusjon og salg av lokal mat.	Mulighetsstudie gjennomført	Igangsatt, ferdigstilles i 2021
Kompetanse-, rekruttering og samarbeid	Øke kompetansen i næringene med særlig fokus på bærekraft	Kompetansetiltak gjennomført	Ikke igangsatt, videreføres i 2021
Næringseide prosjekter igangsatt	Proaktivt arbeid for oppstart av prosjekter basert på gjennomførte mulighetsstudier		6 prosjekter innvilget tilsagn
Budsjett kr.2 000 000,-			Disponert kr 2 190 757

Opplevelseskommune

Strategi: Utvikle og løfte frem Andøy som en unik og bærekraftig helårsdestinasjon innen natur, kultur og opplevelser.

Mål: Andøy er en unik og bærekraftig helårsdestinasjon.

Delstrategi Opplevelseskommune	Mulige tiltak/prosjekt	Mål	Status per 31.12.2020
Velfungerende samarbeid mellom utviklingsaktører i næringen	Andøy Reiseliv, fremtidig organisering og funksjon	Evt ny organisering AR på plass	Under arbeid, ferdigstilles i 2021
	Struktur på samarbeid mellom utviklingsaktører	Forprosjekt gjennomført	Under arbeid, ferdigstilles i 2021
Styrking av reiselivssatsingen	Støtte til Andøy Reiseliv på grunnlag av oppdrag/mandat	Mandat utarbeidet	Avventes
Næringseide prosjekter igangsatt	Proaktivt arbeid for oppstart av prosjekter basert på gjennomførte mulighetsstudier		5 prosjekter innvilget tilsagn
Budsjett kr.3 000 000,-			Disponert kr 1 428 214

Teknologi og kompetanse

Strategi: Utvikle de fortrinn Andøy har gjennom sin beliggenhet, kompetanse og infrastruktur.

Mål: Andøy fremstår som en ledende teknologikommune

Delstrategi	Mulige tiltak/prosjekter	Mål	Status per 31.12.2020
Teknologi og kompetanse			
Utviklingsprosjekter/spinoffs fra space realiseres	Prosjektleder med mandat fra SAMSKAP	Prosjektleder ansatt	Forstudie gjennomført. Forprosjekt i arbeid.
Næringseide prosjekter igangsatt	Proaktivt arbeid for oppstart av prosjekter basert på gjennomførte mulighetsstudier		5 prosjekter innvilget tilsagn
Budsjett kr.4 000 000,-			Disponert kr 3 263 220

Utvikling andre næringer

Strategi: I samarbeid med eksisterende og eksternt næringsliv bidra til innovasjon og etableringer i Andøy.

Mål: Andøy har et robust næringsliv

Delstrategi utvikling andre næringer	Mulige tiltak/prosjekter	Mål	Status per 31.12.2020
Næringseide prosjekter igangsatt	Proaktivt arbeid for oppstart av prosjekter basert på gjennomførte mulighetsstudier		7 prosjekter innvilget tilsagn
Budsjett kr.2 000 000,-			Disponert kr 983 913

Attraktiv bostedskommune

Strategi: Bidra til at Andøy har kvaliteter som gir bolyst og økt tilflytting. Spesielt for og med ungdom.

Mål: Andøy er en attraktiv kommune å etablere seg i for unge.

Delstrategi	Mulige tiltak/prosjekter	Mål	Status per 31.12.2020
Attraktivt bosted			
Kommunikasjon og tilgjengelighet	Hjemmeside Andøy Kommune (synliggjøre kultur og fritidstilbud) (Andøy Kommune prosjekteier)	Prosjekt igangsatt	Ikke igangsatt
	«Haiketjenesten Andøy» (Ungdomsrådet prosjekteier)	Prosjekt igangsatt	Ikke igangsatt
Omdømmebygging - økt bostedsattraktivitet	Hovedprosjekt stedsutvikling basert på forprosjekt	Prosjekt igangsatt	Prosjekt i arbeid. Velkommen Heim - prosjektleder ansatt
Jobb, utdannings- og etableringsmuligheter	Rekrutteringsprogram Andøy	Prosjekt igangsatt	Under arbeid, en del av Velkommen Heim
Budsjett kr.3 000 000,-			Disponert kr 2 893 940

Attraktiv næringskommune

Strategi: Bidra til at Andøy er god på tilrettelegging og veiledning for å etablere og drive næring.

Mål: Andøy skal være en løsningsorientert kommune for å etablere og drive næring i.

Delstrategi Attraktiv næringskommune	Mulige tiltak/prosjekt	Mål	Status per 31.12.2020
Attraktiv kommunikasjon (land, vann, luft og elektronisk)	Forstudie framtidsrettet digital infrastruktur i Andøy	Forstudie gjennomført	Forstudie gjennomført.
Tilrettelegging, planverk, støtte og veiledning i kommunal administrasjon	Næringsvennlig Kommune	Hovedprosjekt igangsatt	Ikke igangsatt.
Budsjett kr 3 000 000,-			Disponert kr 16 252 205

Utviklings- og innovasjonskultur

Strategi: Bidra til å bygge varig kultur for utvikling og innovasjon i både nærings- og samfunnsliv.

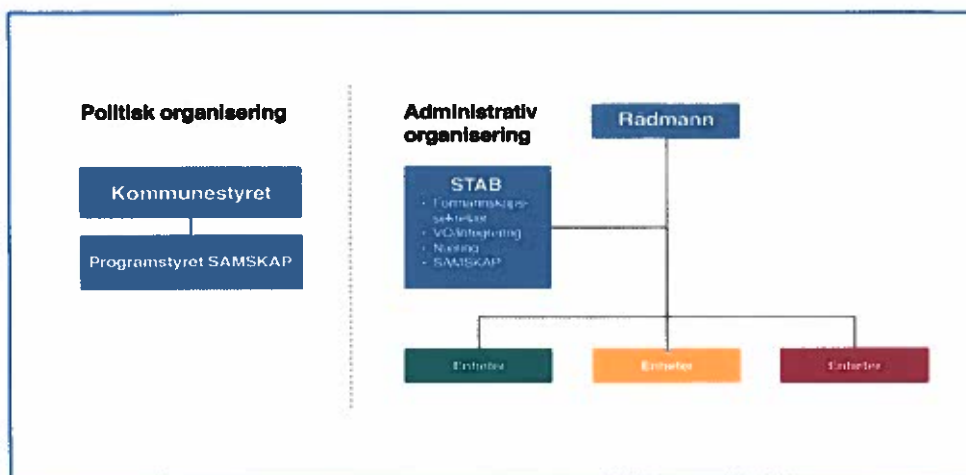
Mål: Andøy har etablert en aktiv kultur for utvikling- og innovasjon i nærings- og samfunnsliv.

Delstrategi Innovasjon og utviklingskultur	Mulige tiltak/prosjekt	Mål	Status per 31.12.2020
Skape engasjement og involvering blant definerte målgrupper	Kommunikasjonsplan med aktiviteter 2020	Plan ferdig og implementert	Under arbeid
Kunnskap og inspirasjon for å styrke innovasjonskraften	SMB utvikling	Forstudie gjennomført	Igangsatt, gjennomføres i 2021
	Arena for utveksling av muligheter for næringsutvikling på tvers av næringer		Ikke igangsatt, videreføres
	Indeks Andøy	Forprosjekt gjennomført	Gjennomført. Presenteres 1. halvår 2021
	Identifisere og ta i bruk kompetansepersoner og miljøer med tilknytning og interesse til Andøya (alumninettverk)	Forstudie gjennomført	Ikke igangsatt, videreføres
Kultur og systemer for samarbeid	Kompetanseheving om innovasjon, ny teknologi, samarbeid, (kjøreregler, etikk) med mer (seminar el)	2 kompetansetiltak gjennomført	Ikke igangsatt, videreføres
	Statusmøter andre aktører i Andøy; Andøy Reiseliv, Andøy næringsforening, Andøy Havn KF	Plan for møter etablert	Under arbeid, videreføres
Budsjett kr.2 000 000,-			Disponert kr 1 437 424

4. Organisering og drift

4.1 Organisasjonsform og eierskap

SAMSKAP er eid av Andøy Kommune, og organisert i rådmannens stab under næringsavdelingen.



4.2 Omstillings-/utviklingsstyret

Styret i Samskap består av følgende personer valgt inn fra næringslivet og politisk nivå:

Medlem

Jonni Solsvik, leder
Odd Roger Enoksen, nestleder (Næringsliv)
Knut Nordmo (Ordfører)
Kjell-Are Johansen (Opposisjonspolitiker)
Camilla Ilmoni (Næringsliv)
Eirik Norvoll (Næringsliv)
Nikoline Spjelkavik (Næringsliv)
Trude Olsen (Næringsliv)
Rita Nilssen (Fagforbundet/LO)

Varamedlem

Kjetil Rønning Hansen (Næringsliv)
Åse Mette Spjelkavik (Næringsliv)
Lill Pettersen (Varaordfører)
Arne Robert Svendsen (Opposisjonspolitiker)
Lisbeth Seppola (Næringsliv)
Eirik Solvoll (Næringsliv)
Tom Stenvoll (Næringsliv)
Adelheid F. Benjaminsen (Næringsliv)
Finn Allan Westjord (Fellesforbundet/LO)

Det er i 2020 gjennomført 11 styremøter, og behandlet 76 saker.

Nordland Fylkeskommune v/ Terje Stabæk og Innovasjon Norge v/Trond Erik Dekko Andersen deltar som observatører i styret. Programeier Andøy kommune er representert i styret som observatører med rådmann, leder teknisk enhet, leder NAV, avd. leder kultur og informasjon, samt en representant fra ungdomsrådet.

Samarbeidsrelasjoner

Samskap har tett samarbeid med Nordland Fylkeskommune og Innovasjon Norge. I tillegg har administrasjonen knyttet kontakt med andre omstillingsprogram og ulike fagmiljøer.

4.3 Administrasjon og drift

Administrasjonen i Samskap består av følgende ansatte:

Programleder	Brita Erlandsen
Rådgiver	Egil Sakariassen
Konsulent	Tone Enoksen
Kommunikasjonsrådgiver (50%)	Tuva Grimsgaard (vikariat)

Det leies i tillegg inn prosjektmedarbeidere i enkeltprosjekter hvor det er nødvendig.

5. Økonomi

Forbrukt og disponert i handlingsplanperiode 2020 per 31.12.20.

Innsatsområde	Tilsagn prosjekter og tiltak	Drift, adm, styre 2020	Tiltak (utbetalt)	Midler tilbakeført rammen fra prosjekter og tiltak avsluttet	Sum tilsagn, tiltak og adm/drift. minus tilbakeført	Budsjett	Rest budsjett
Administrasjon/ drift, styre		3 921 438			3 921 438	4 000 000	78 562
Naturbaserte næringer	2 155 330	-	79 007	43 580	2 190 757	2 000 000	-190 757
Opplevelses kommunen	1 718 305	-	22 644	312 735	1 428 214	3 000 000	1 571 786
Teknologi og kompetanse	3 687 325	-	109 505	533 610	3 263 220	4 000 000	736 780
Utvikling andre næringer	1 091 120	-	3 125	110 332	983 913	2 000 000	1 016 087
Attraktivt bosted	2 697 025	-	394 912	197 997	2 893 940	3 000 000	106 060
Attraktiv næringskommune	16 402 000	-	2 074	151 869	16 252 205	3 000 000	-13 252 205
Utviklings- og innovasjonskultur	1 074 740	-	689 675	326 991	1 437 424	2 000 000	562 576
Sum	28 825 845	3 921 438	1 300 942	1 677 114	32 371 111	23 000 000	-9 371 111

Drift adm, styre 2020

	Budsjett	Regnskap	Kontoer
Lønn inkl sosiale kostnader adm	2 449 250	2 421 130	Lønn, inkl sosiale kostnader. Fratrukk for prosjektkostnader overført til andre innsatsområder totalt kr.331 000,-
Styrehonorar	267 750	300 477	Honorar, tapt arb.fortjeneste, arb.giv.avgift
Møtekostnader styre	110 000	91 740	Reiseregninger, bevertning, honorar styreseminar med mer
Kostnader lokale	840 000	795 653	Leie lokaler, leasing av inventar/utstyr, renhold
Driftskostnader	196 000	282 285	Kontorutgifter, tidsskrifter/aviser, telefon/internett, bevertning, annonser, anskaffelser edb
Reisekostnader	137 000	30 153	Reiseregninger
Sum kostnader	4 000 000	3 921 438	

6. Tilsagn og resultater per innsatsområde 2020

Tilsagn prosjekter per innsatsområde

Innsatsområde	Antall tilsagn	Sum tilsagn
Naturbaserte næringer	7	2 155 330
Opplevelseskommune	6	1 244 605
Teknologi og kompetanse	7	3 687 325
Utvikling andre næringer	8	1 091 120
Attraktivt bosted	4	2 552 025
Attraktiv næringskommune	3	15 753 000
Utviklings- og innovasjonskultur	3	574 740
Sum	38	27 058 145

Tilsagn og måloppnåelse per innsatsområde hittil i programmet

Innsatsområde	Antall tilsagn	Sum tilsagn	Antall tilsagn avsluttet	*Antall arb.plasser skapt i prosjekter avsluttet	*Bedrifter etablert i prosjekter avsluttet	*Potensiale nye arb.pl i prosjekter avsluttet
Naturbaserte næringer	25	6 812 714	15	18	4	38
Opplevelseskommune	29	7 639 428	25	7	7	60
Teknologi og kompetanse	20	9 874 195	14	42	4	203
Utvikling andre næringer	15	2 299 590	7	4	0	28
Attraktivt bosted	20	5 437 172	14	10	3	11
Attraktiv næringskommune	16	19 278 150	14	8	1	36
Utviklings- og innovasjonskultur	7	2 142 490	4	0	0	0
Sum	132	53 483 739	93	89	19	376

*Resultater fra prosjektlederrapport + oppdaterte opplysninger per 31.12.20

Fordeling forstudie (FS)/forprosjekt (FP)/hovedprosjekt (HP)

Innsatsområde	Antall tilsagn	Andel FS	Andel FP	Andel HP	Sum%
Naturbaserte næringer	25	20 %	80 %	0 %	100 %
Opplevelseskommune	29	31 %	69 %	0 %	100 %
Teknologi og kompetanse	20	35 %	55 %	10 %	100 %
Utvikling andre næringer	15	33 %	67 %	0 %	100 %
Attraktivt bosted	20	30 %	55 %	15 %	100 %
Attraktiv næringskommune	16	19 %	69 %	12 %	100 %
Utviklings- og innovasjonskultur	7	57 %	29 %	14 %	100 %
Sum	132	30 %	64 %	6 %	100 %

Oversikt over prosjekter innvilget tilskudd 2020

*Sum tilsagn. Tilsagn ikke benyttet tilbakeføres omstillingsrammen.

Prosjekteier	Prosjektnavn	FS/FP/HP	Innsatsområde	Tilsagn kr
Kvinnearena Andøy	Kvinnearena Andøy	Forstudie	Utviklings- og innovasjonskultur	43 050
AndElis Blomster AS	AndElis 2.0	Forstudie	Utvikling andre næringer	41 600
Andenes Vel	Forprosjekt KYST-STI Andenes	Forprosjekt	Attraktivt bosted	35 875
J.M. Nilsen Fisk AS	Mottak og produsjonsflyt	Forprosjekt	Naturbaserte næringer	700 000
K.Simonsen Andøya AS	Etablering av K.Simonsen Andøy AS	Forprosjekt	Utvikling andre næringer	179 000
Rørleggermester Jan Ellingsen AS	Søknad om støtte til utviklingsprosjekt i Rørleggermester Jan Ellingsen AS	Forprosjekt	Utvikling andre næringer	80 000
Polaris Energy AS	Materialteknologi	Forstudie	Teknologi og kompetanse	59 825
ASC AS	PionAIR - Instrumentbanken til ForskAIR	Forprosjekt	Teknologi og kompetanse	871 050
Din Sparringspartner	Forstudie - Hjertero	Forstudie	Utvikling andre næringer	45 000
Samskap, Andøy Kommune	Newspace North 2022, forstudie	Forstudie	Teknologi og kompetanse	400 000
Samskap, Andøy Kommune	Hovedprosjekt stedsutvikling	Hovedprosjekt	Attraktivt bosted	2 000 000
Tryggve Andreassen	Forstudie-Villa Pax	Forstudie	Attraktivt bosted	31 150
Narom AS	Forprosjekt Nasjonal Vitenskapelig Leirskole del 2	Forprosjekt	Utvikling andre næringer	50 000
Andfjord AS	Andfjord Salmon anno 2030	Forstudie	Naturbaserte næringer	1 105 000
Fyrvika Andenes AS	GOTOAndenes	Forstudie	Opplevelseskommune	45 630
Andøy Friluftssenter	Videreutvikling Andøy Friluftssenter	Forprosjekt	Opplevelseskommune	321 800
Sea Safari Andenes AS	Hvalforsk: Andøy	Forprosjekt	Utvikling andre næringer	513 000
Narom AS	Space education	Forprosjekt	Teknologi og kompetanse	405 375
Samskap, Andøy Kommune	Andøy Handel	Forprosjekt	Utviklings- og innovasjonskultur	413 690
Andøy Sau og geit	Prosjekt videreføring - lokale produkter av sau og lam	Forstudie	Naturbaserte næringer	99 330
Microclean AS	Forprosjekt salgsselskap	Forstudie	Teknologi og kompetanse	60 875
John-Petter Karlsen	Forprosjekt i forbindelse med generasjonsskifte	Forprosjekt	Naturbaserte næringer	70 000
Q-Separator Systems AS	Forprosjekt: Markedsføringsturné - separering av kumøkk	Forprosjekt	Naturbaserte næringer	47 000
Polaris Energy AS	Materialteknologi, forprosjekt	Forprosjekt	Teknologi og kompetanse	250 000
Andøy Kommune	Forberede grunnlaget for eiendomsselskap	Forprosjekt	Attraktiv næringskommune	400 000
Andre Paulsen ENK	Testanlegg for separering av husdyrgjødsel fra svineproduksjon, Andøy	Forprosjekt	Naturbaserte næringer	26 000
Whale2Sea AS	Motorbåter og støybilde ved hvalobservasjon	Forprosjekt	Opplevelseskommune	379 375
Samskap, Andøy Kommune	Newspace North 2022, forprosjekt	Forprosjekt	Teknologi og kompetanse	1 640 200
Samskap, Andøy Kommune	Forprosjekt digital infrastruktur	Forprosjekt	Attraktiv næringskommune	353 000
K.K Entreprenør AS	Nytt forretningsområde -KKE	Forstudie	Utvikling andre næringer	128 520
Andøy Kommune	Ungdomsstrategi	Forprosjekt	Attraktivt bosted	485 000

Samskap, Andøy Kommune	SMB Utvikling i Andøy Kommune	Forstudie	Utviklings- og innovasjonskultur	118 000
Samskap, Andøy Kommune	Fiskeri i skolen	Forprosjekt	Naturbaserte næringer	108 000
Skaarns Elektro og dekkservice AS	Nye marked og tjenester	Forstudie	Utvikling andre næringer	54 000
Midnattsol Camping	Camping	Forstudie	Opplevelseskommune	58 800
Filmklubb 81 AS	Filmklubb 81 AS eksporterer Andøykultur	Forprosjekt	Opplevelseskommune	229 000
Andøy Reiseliv SA	Fremtidig organisering	Forprosjekt	Opplevelseskommune	210 000
Andøy Kommune	Andøy Teknologipark AS	Hovedprosjekt	Attraktiv næringskommune	15 000 000
			Sum kr	27 058 145

Oversikt over tiltak innvilget tilskudd 2020

*Sum tilsagn. Tilsagn ikke benyttet tilbakeføres omstillingsrammen.

Prosjekteier	Prosjektnavn	Innsatsområde	Tilsagn kr	
Revygruppa Fyr Laus	Tilskudd til jubileumsforestilling	Attraktivt bosted	145 000	
Andøy Reiseliv	Dream now - Visit later	Opplevelseskommune	223 700	
Samskap	Tiltakspakke næringslivet i Andøy	Utviklings- og innovasjonskultur	500 000	
Andøy Næringsforening	Sommer i Andøy 2020	Opplevelseskommune	250 000	
Andøy Kommune, Samskap	Arealplanlegger (årlig avsetning vedtatt i omstillingsplan)	Attraktiv næringskommune	649 000	
			Sum kr	1 767 700

STATUS ROBUSTHET/ UTVIKLINGSEVNE

Vurderes i 3 kategorier - lønnsomhet, variasjon og utviklingsevne

LØNNSOMHET

Resultatutvikling i alle aksjeselskaper i Andøy, regnskapstall i hele 1000	2017	2018	2019
Driftsinntekter	2 118 706	1 856 297	2 037 344
Driftsinntekter endring i %		-12 %	10 %
Driftsresultat	3 796	19 260	161 719
Driftsresultat i % av omsetning	-0,18 %	1,04 %	7,94 %
Årsresultat	764 041	24 104	208 137
Årsresultat i % av omsetning	36,06 %	1,30 %	10,22 %
Eiendeler	3 205 367	3 256 282	3 916 172
Egenkapital	1 726 388	1 725 620	2 205 559
Egenkapital i %	54 %	53 %	56 %
Gjeld	1 478 979	1 530 662	1 710 613
Gjeld i %	46 %	47 %	44 %
Antall bedrifter med eiendeler	189	204	220

VARIASJON

Sysselsatte etter hovednæringer per 31. desember i Andøy kommune. Kilde: SSB

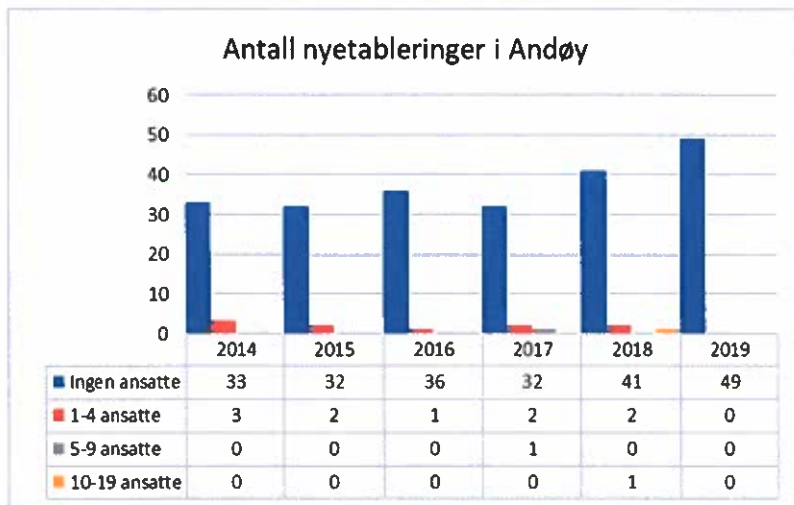
(Sysselsatte personer etter arbeidssted)

Sysselsatte etter hovednæringer	2017	2018	2019	Andel av total 2017	Andel av total 2018	Andel av total 2019
Jordbruk, skogbruk og fiske	147	159	161	7 %	8 %	8 %
Industri og bergverksdrift	120	114	125	6 %	6 %	6 %
Kraft- og vannforsyning	31	28	28	2 %	1 %	1 %
Bygge- og anleggsvirksomhet	164	174	185	8 %	8 %	9 %
Varehandel, hotell- og restaurantvirksomhet	254	266	244	12 %	13 %	12 %
Transport og kommunikasjon	108	86	103	5 %	4 %	5 %
Finans og forretningsmessig tjenesteyting	132	133	134	6 %	6 %	7 %
Offentlig forvaltning og annen tjenesteyting	1095	1074	1032	53 %	52 %	51 %
Uoppgitt	13	19	10	1 %	1 %	0 %
Totalt	2064	2053	2022	100 %	100 %	100 %

Kilde SSB: 07459: Befolkning, etter region, alder, statistikkvariabel og år

Personer	Antall 2017	Antall 2018	Antall 2019	Antall 2020	Andel av total 2017	Andel av total 2018	Andel av total 2019	Andel av total 2020
0-15 år	776	777	737	700	16 %	16 %	15 %	15 %
16-18 år	199	198	169	157	4 %	4 %	4 %	3 %
19-34 år	898	915	899	849	18 %	19 %	19 %	18 %
35-66 år	1983	1937	1886	1860	40 %	40 %	40 %	40 %
67-74 år	528	525	524	524	11 %	11 %	11 %	11 %
75 år og eldre	524	550	556	573	11 %	11 %	12 %	12 %
Sum	4908	4902	4771	4663	100 %	100 %	100 %	100 %

UTVIKLINGSEVNE



Søknadsomfang til ordinært virkemiddelapparat (kompetanse)	2017	2018	2019	2020
Sum tilskudd fra Innovasjon Norge til bedrifter i Andøy	820 000	1 477 000	21 730 500	9 942 000
Sum lån fra Innovasjon Norge til bedrifter i Andøy	1 000 000	19 500 000	8 550 000	15 000 000
Sum tilskudd og lån fra Innovasjon Norge	1 820 000	20 977 000	30 280 500	24 942 000
Sum Vesterålen	173 836 863	333 687 753	108 323 985	131 961 974
Andel i Vesterålen	1 %	6 %	28 %	19 %

Nettverk og ressursmiljø etablert

Andøy Seed Kapital
Sporløft, samarbeid med Senja innen kultur og næring
Kvinnearena i Andøy
Ressursgrupper i Andøy Næringsforening

Samarbeidsprosjekter

Andøy Seed Kapital
Sea Safari Andenes AS, Hvalforsk
Andøytorg og Andfjord Salmon
Andøy Sau og Geit

Prosjekter eid av Andøy Kommune			Innvilget kr
Andøy Kommune v/kultur	Nordlyst: kulturbærer	Forprosjekt	100 000
Andøy Kommune	Forstudie Næringsvennlig kommune	Forstudie	100 000
Andøy Kommune v/VOI	Forstudie "Læringskole i Andøy"	Forstudie	80 000
Andøy Kommune	Næringsvennlig Kommune - Forprosjekt	Forprosjekt	293 562
Andøy Kommune	Rock mot rus akademiet	Forstudie	155 000
Andøy kommune	Noen må invitere - og noen må si ja	Forprosjekt	425 000
Andøy kommune	Yrkesopplæring i Andøy	Forprosjekt	350 000
Andøy Kommune v/rådmann	Digitalisering av plan- og byggesaksbehandling	Forprosjekt	140 000
Andøy Kommune	Forberede grunnlaget for eiendomsselskap	Forprosjekt	400 000
Andøy Kommune	Ungdomsstrategi	Forprosjekt	485 000



ANDØY KOMMUNE

HANDLINGSPLAN SAMSKAP 2021

Saksbehandler	Arkivsaksnummer
Kirsten Lehne Pedersen	16/1433

SAKSGANG

Utvalg	Møtedato	Saknr
Formannskapet	22.03.2021	51/2021
Kommunestyret	12.04.2021	

Vedlegg:

Dok.dato	Tittel	Dok.ID
16.03.2021	Samskap handlingsplan 2021- vedtatt i styremøte 12.03.21	160848

Forslag til vedtak:

Kommunestyret godkjenner styrets forslag til handlingsplan 2021 for Samskap.

Kirsten L. Pedersen
rådmann

Bakgrunn for saken:

Denne saken gjelder godkjenning av programstyrets forslag til handlingsplan for 2021.

Faktiske opplysninger:

Styret behandlet forslag til handlingsplan for 2021 i møte 11.03.21.

Vedlagte forslag til handlingsplan for 2021 er oppdatert etter styrets behandling.

Handlingsplanens pkt 1-3 viser til at det nå, halvveis i omstillingsperioden, er nødvendig å prioritere prosjekter og bedrifter med størst potensiale for verdiskaping, arbeidsplasser og synergier.

Styret anbefaler følgende prioriteringer i handlingsplanen for 2021

- Prosjekter tilknyttet virksomhetene ved Andøya Space og i særdeleshet mulige ringvirkninger etter etablering av Andøy Space Orbital
- Bidra til avklaringer om etterbruk av areal og infrastruktur ved Andøya flystasjon
- Prosjektet "Velkommen heim"
- Etableringer/prosjekter i sjømatnæringen
 - Andfjord Salmon AS sine prosjekter i Andøy
 - Etableringer både på land og sjøsiden etter realisering av havneprosjektet i Andenes havn
- Reiselivsnæringen
 - Bidra til at The Whale kan realiseres

Vurdering:

Rådmannen anbefaler at styrets forslag til handlingsplan for omstillingsarbeidet i 2021 vedtas.

SAMSKAP

Handlingsplan 2021



Behandlet av styret for omstillingsprogrammet,
formannskap og kommunestyre i Andøy.

1. INNLEDNING	3
1.1. Om handlingsplanen	3
1.2. Visjon og verdigrunnlag	3
1.3. Resultater så langt og veien videre	4
2. AKTØRER OG ROLLER I OMSTILLINGSPROSESSEN	6
2.1. Sammen skaper vi framtid i Andøy	6
2.2. Andøy kommunes rolle i omstillingsprosessen	6
3. INNSATSOMRÅDER OG MÅL	7
3.1. Innsatsområder og mål	7
3.2. Måling av resultater	7
4. FORSLAG TILTAK/PROSJEKTER 2021	8
5. BUDSJETT	16

1. INNLEDNING

1.1. Om handlingsplanen

Handlingsplanen beskriver operasjonaliseringen av omstillingsplanen. Den skal bidra til at strategiene gjennomføres, og til at vi når målene som er satt for hvert av innsatsområdene.

Administrasjonen i Samskap har i samarbeid med programstyret ansvaret for å utarbeide, godkjenne, følge opp og revidere nye planer for påfølgende år. Handlingsplanen for 2021 behandles og vedtas av styret i Samskap og kommunestyret i Andøy kommune, og gjøres tilgjengelig for allmennheten.

Innholdet i handlingsplanen er basert på omstillingsstrategien. I tillegg er den årlige program-statusvurderingen med Innovasjon Norge, innspill fra næringsaktører, styret, og andre (Andøy næringsforening og Andøy reiseliv) lagt til grunn for planen. Områdene innenfor samfunnsutvikling er basert på overordnet planverk i Andøy kommune, både samfunnsplan og økonomiplan, samt forprosjektet Velkommen Heim.

1.2. Visjon og verdigrunnlag

Sammen skaper vi framtid i Andøy

Visjonen til Samskap er «Sammen skaper vi framtid i Andøy». Tanken bak er at framtida kommer uansett hva vi gjør, men det å skape seg ei framtid betyr noe mer. Det å skape ei framtid for Andøy betyr at Andøy blir et godt sted både å bo og jobbe også i framtida. De viktigste ordene i denne visjonen er likevel det første og det tredje: «Sammen» og «vi». Det forteller at den framtida vi ønsker å skape her, er avhengig av hvem som skaper den.

At framtida skapes av og med innbyggerne gjør den mer verdifull. Det beskriver den prosessen Andøy kommune har ønsket seg i omstillingsarbeidet fra starten av; deltagelse og engasjement fra flest mulig andværing. Samskap skal gjennom samarbeid med og involvering av eksterne miljø bidra til innflytting av næringsaktivitet.

Verdigrunnlag for omstillingsprogrammet Samskap

Omstillingsarbeidet skal gjennomføres i tråd med visjon og et felles verdigrunnlag. Følgende verdier skal kjennetegne Samskaps arbeid:

<i>Profesjonell:</i>	Samskap skal være løsningsorienterte, imøtekommende og inneha riktig kompetanse.
<i>Fremoverlent</i>	Samskap skal være pådrivere for nyskaping og utvikling som fører til innovasjon. Det innebærer å aktivt oppsøke aktører, søke, dele og utvikle ny kunnskap og legge til rette for samarbeid i relevante miljøer.
<i>Bærekraftig:</i>	Utvikling som imøtekommer dagens behov uten å ødelegge mulighetene for at kommende generasjoner skal få dekket sine behov. I vårt arbeid definerer vi bærekraft i tråd med FN's 17 definerte bærekraftsmål.

1.3. Resultater så langt og veien videre

Oppdraget til Samskap er å bidra til nyskaping ved å støtte prosjekter i en tidlig fase (forstudier og forprosjekter). På sikt realiseres de i form av nye produkter, markeder, bedrifter, arbeidsplasser, økt attraktivitet og økt kommunal service til næringslivet.

Vi ser nå resultater av den jobben vi har gjort så langt, både i form av arbeidsplasser og realisering av hovedprosjekter gjennom eksempelvis Innovasjon Norge. Vi har nådd målet om antall sysselsatte så langt i omstillingsperioden.

Covid-19

Store deler av 2020 har vært preget av restriksjoner på grunn av Covid-19. Flere av tiltakene og prosjektene i handlingsplanen for 2020 er påvirket. Tiltak som innebærer samling av deltakere i møter, seminarer, workshop og lignende har ikke vært mulig. Oppstart av en del prosjekter har derfor blitt utsatt. Hvordan pandemien utvikler seg i 2021 er for tidlig å si. Men det er en risiko for at vi også i deler av 2021 må basere oss på digitale møter og treffpunkt, med de følgene det vil få.

Veien videre - prioriteringer

Halvveis i omstillingsperioden er det naturlig å se på prioriteringene i omstillingsarbeidet. Hvor ligger det størst potensiale for verdiskaping, arbeidsplasser og synergier.

For å oppnå målsettingen i omstillingsplanen med hensyn til etablering av nye arbeidsplasser og bevaring av arbeidsplasser i eksisterende næringsliv må prosjekter og bedrifter med størst potensiale prioriteres. En slik prioritering vil ha stor betydning for vekst, sysselsetning og befolkningsutviklingen i Andøy.

Handlingsplanen for 2021 må derfor synliggjøre prioriteringer i form av prosjekter og bedrifter samt ressursbruk.

Det pågår flere større etableringer og prosjekter i Andøy som vil gi ringvirkninger langt ut over kjernevirksomheten. Andøya Space, med sine aktiviteter, er åpenbart den virksomheten som har størst potensiale for sysselsetting. Her er det også stort potensiale for knoppskyting og samarbeid som vil utvikle kunnskapsmiljøer, lokalt næringsliv og lokal leverandørindustri.

Styret anbefaler følgende prioriteringer i handlingsplanen for 2021:

- Prosjekter tilknyttet virksomhetene ved Andøy Space og i særdeleshet mulige ringvirkninger etter etablering av Andøy Space Orbital
- Bidra til avklaringer om etterbruk av areal og infrastruktur ved Andøya flystasjon
- Prosjektet «Velkommen heim»
- Etableringer/prosjekter i sjømatnæringen
 - Andfjord Salmon AS sine prosjekter i Andøy
 - Etableringer både på land og sjøsiden etter realisering av havneprosjektet i Andenes havn
- Reiselivsnæringen
 - Bidra til at The Whale kan realiseres

Samskap sitt bidrag i prosjekter uavhengig av prioriteringer må alltid relateres til gjeldende regelverk for statsstøtte og bruk av omstillingsmidler. I tillegg er samspillet med andre offentlige finansieringskilder avgjørende for å sikre gode løsninger for prosjektene.

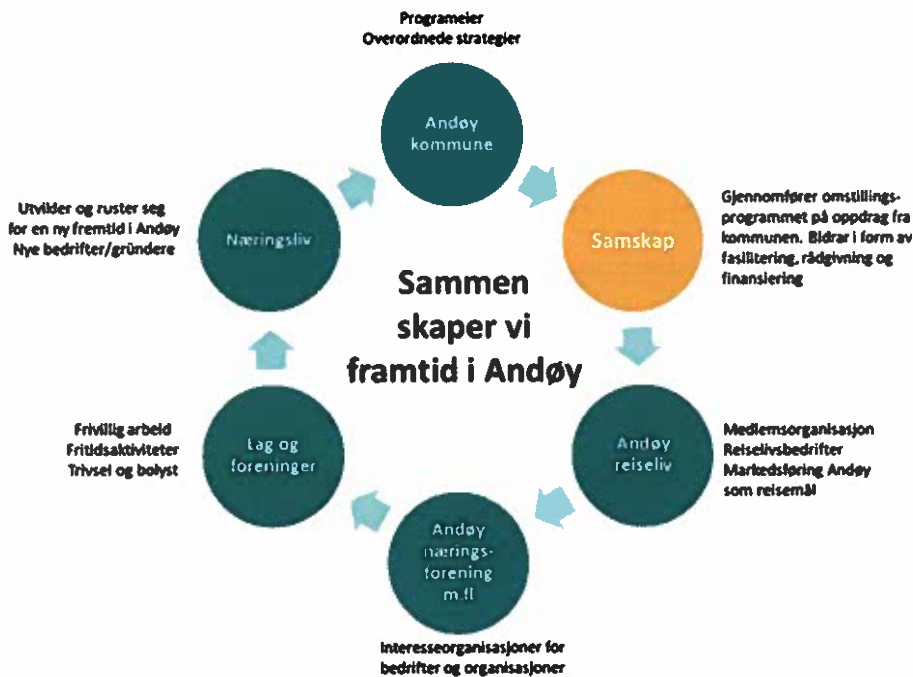
Å kunne bidra i hovedprosjekter i siste del av omstillingsperioden er også en viktig faktor for å oppnå målsettingene i omstillingsplanen. Nødvendige avklaringer med KMD og Nordlandfylkeskommune må derfor prioriteres høyt.

2. AKTØRER OG ROLLER I OMSTILLINGSPROSESSEN

2.1. Sammen skaper vi framtid i Andøy

Jo større «samskaping» vi får til i Andøysamfunnet, jo større sjanse er det for å lykkes. Det betyr at hele Andøysamfunnet inviteres til å bidra. I denne planen er det derfor tatt høyde for de tiltakene og prosjektene styret i Samskap mener bør gjennomføres for å lykkes med å nå målene. Dette er tiltak og prosjekter der andre har ansvaret for gjennomføring.

Samskap skal legge til rette for at det skapes arenaer hvor aktørene både på kort og lang sikt jobber i fellesskap for en positiv utvikling av nærings- og samfunnsliv. Nedenfor er en oversikt over aktører vi mener er viktig for et framtidig Andøy. Vår jobb i Samskap er å legge til rette for samarbeid og en varig kultur for utvikling og innovasjon i Andøy.



I tillegg til viktige lokale aktører er også KMD, NFK og IN viktige aktører og samarbeidspartnere i omstillingsarbeidet.

2.2. Andøy kommunes rolle i omstillingsprosessen

I tillegg til å være eier av omstillingsprogrammet har Andøy kommune en viktig rolle som tilrettelegger for næringsarealer, infrastruktur og service til næringslivet.

Etableringen av Andøy Teknologipark AS vil bidra til opprettelse og drift av relevante næringsarealer, i første omgang i tilknytning til Andøya Space Orbital samt etableringen av nasjonalt innovasjonssenter på Andøya, New Space North. Etableringen av teknologiparken er et godt eksempel på tilrettelegging fra kommunens side.

I forslag til Handlingsplanen for 2021 er viktige prosesser og tiltak, som kommunen vil ha et overordnet ansvar for synliggjort. I hvor stor grad Samskap kan bidra med ressurser i den sammenheng vil i stor grad være avhengig av regelverket for bruk av omstillingsmidler.

I handlingsplanen er det viktig for Samskap å peke på sammenhengen mellom måloppnåelsen i omstillingsprogrammet og kommunens viktige rolle som tilrettelegger.

3. INNSATSOMRÅDER OG MÅL

3.1. Innsatsområder og mål

Naturbaserte næringer	Opplevelses-kommune	Teknologi og kompetanse	Utvikling andre næringer	Attraktivt bosted	Attraktiv næringskommune	Utviklings- og innovasjonskultur
Ta i bruk de naturgitte fortrinn Andøy har. Stimulere til videre-utvikling av næringene gjennom samarbeid, innovasjon og bruk av ny teknologi.	Utvikle og løfte frem Andøy som en unik og bærekraftig helårsdestinasjon innen natur, kultur og opplevelser.	Utvikle de fortrinn Andøy har gjennom sin beliggenhet, kompetanse og infrastruktur.	I samarbeid med eksisterende og eksternt næringsliv bidra til innovasjon og etableringer i Andøy.	Bidra til at Andøy har kvaliteter som gir belyst og økt tilflytting. Spesielt for og med ungdom.	Bidra til at Andøy er god på tilrettelegging og veiledning for å etablere og drive næring.	Bidra til å bygge varig kultur for utvikling og innovasjon i både nærings- og samfunnsliv.

3.2. Måling av resultater

Kommunal- og moderniseringsdepartementet (heretter KMD) har fokus på følgende tre områder i omstillingsarbeidet:

1. Bidra til etablering og sikring av eksisterende arbeidsplasser
2. Differensiert næringsstruktur med god soliditet
3. Økt utviklingsevne i næringslivet og kommunen

Omstillingsprogrammet Samskap har følgende målsetting:

- Bidra til å utvikle og sikre **350 arbeidsplasser** i Andøy (bto sysselatte, helårsarbeidsplasser)
- Bidra til økt **robusthet** i nærings- og samfunnsliv

Omstillingsarbeidet bygger på langsiktig innsats, der en ser for seg at arbeidsplassene periodieres som under:

År	2018	2019	2020	2021	2022	2023	Mål
Arbeidsplasser	10	30	50	70	90	100	350

Etableringen av Andøya Spaceport er forsinket i forhold til opprinnelig plan. Dette har konsekvens for måloppnåelse innen området Teknologi og kompetanse. Realisering av arbeidsplasser innen dette feltet kan derfor bli skjøvet noe ut i tid sett i forhold til den opprinnelige planen.

Robusthet

Det er viktig å bygge opp et robust nærings- og samfunnsliv som står stødig og som er tilpasningsdyktig. Med robust menes her et variert nærings- og samfunnsliv med riktig kompetanse, høy innovasjonsevne, balansert demografisk sammensetning og et godt økonomisk handlingsrom. For å bidra til et robust nærings- og samfunnsliv skal omstillingsarbeidet legge grunnlaget for en varig utviklings- og innovasjonskultur gjennom systematisk arbeid i omstillingsperioden.

- For å bidra til et robust nærings- og samfunnsliv skal omstillingsarbeidet legge grunnlaget for en varig utviklings- og innovasjonskultur gjennom systematisk arbeid i omstillingsperioden.
- For å balansere demografien skal Samskap bidra til en positiv befolkningsutvikling, særlig blant unge.

Indeks Andøy

Indeks Andøy introduseres som en årlig statusrapport for utviklingen i befolkning, sysselsetting og næringsliv med mer i Andøy. Statistikken komplementeres med informasjon fra prosjekter som mottar omstillingsmidler. Indeks Andøy vil presenteres for Andøysamfunnet i løpet av 1.halvår hvert år.

4. FORSLAG TILTAK/PROSJEKTER 2021

På sidene som følger er det listet opp mulige tiltak og prosjekter for 2021. De er presentert etter innsatsområde.

Dette er tiltak og prosjekter som styret i Samskap mener er viktige for å nå målsetningene med omstillingsarbeidet.

Det er imidlertid viktig å påpeke at det ligger ingen automatikk i finansiering fra Samskap med disse forslagene i tabellene.

Naturbaserte næringer

Mål: Andøy har en høyere grad av foredling, nye produkter og samarbeid med andre næringer.

Strategi: Ta i bruk de naturgitte fortrinn Andøy har. Stimulere til videreutvikling av næringene gjennom samarbeid, innovasjon og bruk av ny teknologi.

Delstrategi	Forslag tiltak/prosjekter	Delmål	Ansvarlig	Mulige samarbeidspartner(e)
Næringseide prosjekter	Næringseide prosjekter igangsatt	Økt sysselsetting, foredling og samarbeid	Eksterne	
Bidra til økt verdiskaping	Kartlegge sjøressurser i Andfjorden og avdekke potensiale for utnyttelse	Grunnlag for nye produkter og verdikjeder og samarbeid med FoU	Samskap	FoU Lokale næringsaktører
Bidra til økt rekruttering				
Budsjett kr				1 500 000
Målsetning antall arbeidsplasser				15

Opplevelseskommune

Mål: Andøy er en unik og bærekraftig helårsdestinasjon.

Strategi: Utvikle og løfte frem Andøy som en unik og bærekraftig helårsdestinasjon innen natur, kultur og opplevelser.

Delstrategi	Forslag tiltak/prosjekt	Delmål	Ansvarlig	Mulige samarbeidspartner(e)
Utvikle attraktive, og bærekraftige opplevelser	Nettverksprogram reiselivsbedrifter (kompetanse, utvikling, motivasjon)	1-2 nettverk med 3-5 bedrifter	Andøy reiseliv	Bedrifter
	Næringseide prosjekter	Minimum 5 nye opplevelsestilbud i eksisterende og/eller nye bedrifter	Eksterne (bedrifter)	
	Synliggjøre muligheter i tilknytning til Andøya Space og The Whale.	Befeste Andøys posisjon som et unikt reisemål	Samskap	Andøy reiseliv Andøy næringsforening
	Bidra til realisering av The Whale	En hvalattraksjon bestående av opplevelse, kompetanse, vitenskap, kunst og kultur.	Eksterne	
Styrking av Andøy som en unik og bærekraftig reisemålsdestinasjon	Besøksforvaltning (toaletter, skilting, parkering o.l.) – legge til rette for en større turisttilstrømming til kommunen de nærmeste årene.	Skape bærekraftige lokalsamfunn i Andøy som tar hensyn til tålegrensene for lokalsamfunn, natur, landskap, kultur og lokal verdiskaping	Andøy kommune	Velkommen Heim Andøy reiseliv Visit Vesterålen Reno Vest Andre
	Reiselivsbedrifter i Andøy miljøsertifiserer seg	Økt andel aktører i Andøy er miljøsertifisert	Andøy reiseliv	Velkommen Heim Bedrifter
Velfungerende samarbeid mellom utviklingsaktører i næringen	Forprosjekt – videreføring kartlegging	Hver aktør er bevisst og motivert for sin rolle i samspillet om å nå målet med å skape Andøy til «Unik og bærekraftig helårsdestinasjon»	Samskap	Alle relevante aktører i bransjen
Budsjett kr				1 500 000
Målsetning antall arbeidsplasser				5

Teknologi og kompetanse

Mål: Andøy fremstår som en ledende teknologikommune

Strategi: Utvikle de fortrinn Andøy har gjennom sin beliggenhet, kompetanse og infrastruktur.

Delstrategi	Forslag tiltak/prosjekter	Delmål	Ansvalig	Mulige samarbeidspartner(e)
Utviklingsprosjekter/ spinoffs fra space realiseres	Bidra til å realisere Innovasjonssenteret New Space North	Nye markeder, nye verdikjeder innenfor space og Andøy tar en posisjon innenfor rominnovasjon	Eksterne	Samskap Andøy Space Andre eksterne
	Nasjonalt og internasjonalt utdanningstilbud knyttet til Andøya Space	Økt andel elever og studenter i Andøy innenfor teknologifag	Eksterne	
Knoppskyting fra eksisterende bedrifter som baserer seg på nye markeder, produkter, og/eller ny teknologi	Kartlegge behovet for leverandørprogram - bedriftsnettverk	Leverandørprogram der lokale bedrifter/gründere posisjonerer seg for leveranser til utbygginger i Andøy	Samskap	Innovasjon Norge Bedrifter
Næringseide prosjekter	Næringseide prosjekter igangsatt		Eksterne (bedrifter)	
Næringseide prosjekter tilknyttet Andøya Space	Andøya Space Orbital Andøya Space Unmanned Andøya Space Education & Spaceship Aurora Andøya Space Defence		Bedrifter	
Budsjett kr				7 000 000
Målsetning antall arbeidsplasser				35

Utvikling andre næringer

Mål: Andøy har et robust næringsliv

Strategi: I samarbeid med eksisterende og eksternt næringsliv bidra til innovasjon og etableringer i Andøy.

Delstrategi	Forslag tiltak/prosjekter	Delmal	Ansvarlig	Mulige samarbeidspartnere
Sikre et robust og utviklingsorientert næringsliv	Næringseide prosjekter igangsatt	Variert næringsliv	Eksterne (bedrifter)	Samskap
	Budsjett			1 000 000
	Målsetning antall arbeidsplasser			15

Attraktiv bostedskommune

Mål: Andøy er en attraktiv kommune å etablere seg i for unge.

Strategi: Bidra til at Andøy har kvaliteter som gir bolyst og økt tilflytting. Spesielt for og med unge

Delstrategi	Forslag tiltak/prosjekter	Delmål	Ansvarlig	Mulige samarbeidspartner(e)
Kommunikasjon og synlighet	Plattform som informerer og motiverer unge om muligheter i Andøy	Økt kjennskap til jobb, samfunn, natur, kultur- og fritidstilbud	Velkommen Heim	Andøy kommune Lag og foreninger
	Arrangementer og promotering rettet mot unge om muligheter i Andøy (ex. Nyttårstreff)	Økt kjennskap til jobb, samfunn, natur, kultur- og fritidstilbud	Velkommen Heim	Andøy kommune
Et attraktivt og differensiert boligmarked	Hvordan ønsker (unge) folk å bo på kort og lang sikt? (Botrender)	Kunnskapsgrunnlag	Velkommen Heim	Andøy kommune Andøy næringsforening
	Bygging/tilrettelegging utleieboliger, herunder tilgang til plan for frigjøring av forsvarsboliger	Økt tilflytting	Andøy kommune	Velkommen Heim
Jobb, utdannings- og etableringsmuligheter	Kartlegge interesse og forpliktelse praksisplasser og lære plasser	Beholde de unge gjennom et attraktivt utdanningsløp	Velkommen Heim	Andøy kommune Andøy næringsforening
	Jobb for to – synliggjøring av tilgjengelige ledige jobber	Jobb for partner, økt tilflytting	Velkommen Heim	Andøy næringsforening
			Budsjett	1 500 000

Attraktiv næringskommune

Mål: Andøy skal være en løsningsorientert kommune for å etablere og drive næring i.

Strategi: Bidra til at Andøy er god på tilrettelegging og veiledning for å etablere og drive næring.

Delstrategi	Mulige tiltak/prosjekt	Delmål	Ansvarlig	Mulige samarbeidspartner(e)
Attraktiv kommunikasjon (land, vann, luft og elektronisk)	Hovedprosjekt framtidig digital infrastruktur i Andøy	Andøy har en framtidig digital infrastruktur	Andøy kommune	Samskap
Attraktive og tilgjengelige næringsarealer	Masterplan og tilrettelegging for utvikling av Andenes Havn	Andøy er en attraktiv kommune å etablere næring i	Andøy kommune/ Andøy Havn KF	
	Utvikle strategi for sivil og næringsmessig bruk av Andøya flystasjon	Avklare benyttelse av områder innenfor Andøya flystasjon, på kort og lang sikt	Andøy kommune	
	Oppdatert arealplan næringsområder	Flere attraktive næringsarealer	Andøy kommune	
Tilrettelegging, planverk, støtte og veiledning i kommunal administrasjon	Hovedprosjekt næringsvennlig Kommune Hjemmeside Digitalisering Kultur for næringsvennlighet	Kommunen posisjonerer seg til å bli en bedre samarbeidspartner for næringslivet	Andøy kommune	
Styrking av plankompetansen i kommunen	Prosjektleder plan som ivaretar oppgaver som gjelder planlegging for utvikling i næringslivet og bolig	Tilrettelegging for næring og bolig	Andøy kommune	
Budsjett kr				3 500 000

Utviklings- og innovasjonskultur

Mål: Andøy har etablert en aktiv kultur for utvikling- og innovasjon i nærings- og samfunnsliv.

Strategi: Bidra til å bygge varig kultur for utvikling og innovasjon i både nærings- og samfunnsliv.

Delstrategi	Mulige tiltak/prosjekt	Mål	Ansvarlig	Mulige samarbeidspartner(e)
Kultur og systemer for samarbeid	Plan for informasjonsutveksling og utvikle samarbeid	Samhandling og helhetlig utvikling	Samskap	Andøy kommune, Andøy Reiseliv, Andøy næringsforening, Andøy Havn KF, Andøy teknologipark, lag/foreninger m.fl
	Identifisere og ta i bruk kompetansepersoner og investormiljøer	Økt innovasjon, utvikling og finansiering	Samskap	
	Utrede muligheter for samlokalisering, nettverk, (co-working)	Attraktivt arbeidsmiljø for eksisterende bedrifter og grundere	Andøy næringsforening	Velkommen Heim
Skape engasjement og involvering blant definerte målgrupper	Operativ aktivitets- og kommunikasjonsplan ihht vedtatt kommunikasjonsstrategi	Forståelse, forankring og engasjement hos ulike målgrupper	Samskap	
	Næringslunsjer	Bidra til nyskaping og økt kompetanse	Samskap	Andøy kommune
Kunnskap og inspirasjon for å styrke innovasjonskraften	Prosjektleder (PLP) kurs	Øke kompetansen på prosjektarbeid	Samskap	
	SMB utvikling - forprosjekt	Nettverk, kompetanse og økt utviklings- og inntjeningsmuligheter	Samskap	Bedrifter
	Øke kompetansen og samarbeidet i og mellom næringene med særlig fokus på bærekraft, hvordan utnytte bærekraftsmålene i forretnings-planleggingen.	Økt kompetanse om bærekraft og implementering av bærekraftsmålene i forretningsplaner.	Velkommen Heim	Andøy næringsforening Andøy reiseliv

2 000 000

5. BUDSJETT

Total disponibel ramme for omstillingsarbeidet i perioden 2017-2023 er 125 mill. kroner.

Følgende plan for årlige vedtak om finansiering legges til grunn, med videreføring av ikke forbrukt tilsagn:

Finansiering (mill. kr)	2017- 2018	2019	2020	2021	2022	2023	Total ramme	Andel i %
KMD	45	15	0	10	10	15	95	76%
Nordland Fylkeskommune	2,5	5	0	2,5	2,5	2,5	15	12%
Andøy kommune	4	2,5	2,5	2,5	2,5	1	15	12%
SUM	51,5	22,5	2,5	15	15	18,5	125 mill.	100%
Forbruk/budsjett	25	16	23	22	22	17	125 mill	
Justert forbruk/budsjett	25	16	33	22 (4+18)	22 (4+18)	7 (4+3)		

Innsatsområde	Administrasjon og drift Samskap	Tilskudd til prosjekter og tiltak (interne og eksterne)	Sum kostnad og tilskudd	Mål antall arbeidsplasser i programperioden (i 2021)
Naturbaserte næringer		1 500 000	1 500 000	50 (15)
Opplevelses-kommune		1 500 000	1 500 000	50 (5)
Teknologi og kompetanse		7 000 000	7 000 000	200 (35)
Utvikling andre næringer		1 000 000	1 000 000	50 (15)
Attraktivt bosted		1 500 000	1 500 000	
Attraktiv næringskommune		3 500 000	3 500 000	
Utviklings- og innovasjonskultur		2 000 000	2 000 000	
Samskap adm og styre	4 000 000		4 000 000	
SUM	4 000 000	18 000 000	22 000 000	350 (70)



ANDØY KOMMUNE

STYRET FOR SAMSKAP - SAMMENSETNING M.M.

Saksbehandler	Arkivsaksnummer
Kirsten Lehne Pedersen	16/1433

SAKSGANG

Utvalg	Møtedato	Saknr
Formannskapet Kommunestyret		

Forslag til vedtak:

1. Kommunestyret ønsker å opprettholde styrets sammensetning og størrelse, for å ivareta representativiteten til de ulike innsatsområder.
2. Kommunestyret viser til bakgrunnen for tidligere beslutning om sammensetning av styret, og ser det ikke som hensiktsmessig å endre fra personlige varamedlemmer til varamedlemmer i rekkefølge.

Knut A. Nordmo
ordfører

Bakgrunn for saken:

Samskap v/styreleder har i en henvendelse bedt Andøy kommune sørge for en avklaring av sammensetningen i styret, og viser til at følgende forhold var drøftet i styremøte i Samskap

- **Størrelsen på styret**
 - I løpet av omstillingsperioden har flere gitt innspill på at styret burde vært mindre

- **Vararepresentanter til styret**
 - Personlige varamedlemmer eller varamedlemmer i rekkefølge. Flere har gitt uttrykk for at varamedlemmer i rekkefølge er å foretrekke.
 - Det er også relevant å avklare hvorvidt det er nødvendig i alle sammenhenger (f. eks ved forfall i en sak) å innkalle varamedlem.
 - Den valgte representanten fra LO må trolig beholde sin personlige vararepresentant.

Faktiske opplysninger:

Kommunestyret vedtok i sak 65/17 følgende prinsipper for sammensetning av programstyret for omstillingsarbeidet i Andøy kommune:

- maks 7 medlemmer, med personlige varamedlemmer
- 1 representant fra hvert satsingsområde, fortrinnsvis fra lokalt næringsliv
- Næringslivets representanter skal ha flertall i programstyret

Kommunestyret valgte programstyrets leder, og ga formannskapet fullmakt til å oppnevne representanter til programstyret.

Formannskapet vedtok i sak 80/17 at programstyret for Samskap skal bestå av 9 medlemmer med personlige varamedlemmer.

Programstyret har i dag slik sammensetning:

- Styreleder
- Ordfører
- 1 representant for opposisjonen i kommunestyret
- 5 næringslivsrepresentanter, nestleder velges blant næringslivsrepresentantene
- 1 representant fra LO

Bakgrunnen for at det ble valgt personlige varamedlemmer i stedet for varamedlemmer i rekkefølge var å sikre representasjon fra de ulike satsingsområdene selv om et medlem hadde forfall.

Dersom kommunestyret beslutter varamedlemmer i rekkefølge, kan det uansett ikke gjelde for representanten for LO.

Satsingsområdet Naturbaserte næringer har en deling av representasjon med medlem og varamedlem fra ulike næringer.

Formelt sett er det i utgangspunkt ikke nødvendig i alle sammenhenger å innkalle varamedlem dersom en representant er inhabil i en sak, så fremt styret er beslutningsdyktig. Dersom et medlem har forfall til et møte, skal det normalt innkalles varamedlem så fremt det ikke er meldt forfall med så kort varsel at det ikke er mulig å innkalle varamedlem.



ANDØY KOMMUNE

Detaljreguleringsplan Grusuttak, Rise, Bjørnskinn - Sluttbehandling og vedtak

Saksbehandler	Arkivsaksnummer
Emil Iversen	19/462

SAKSGANG

Utvalg	Møtedato	Saknr
Formannskapet Kommunestyret		

Vedlegg:

Dok.dato	Tittel	Dok.ID
08.03.2021	Plankart	160368
08.03.2021	Reguleringsbestemmelser Grusuttak .	160369
08.03.2021	Planbeskrivelse	160370

Forslag til vedtak:

Detaljreguleringsplan for Grusuttak, Rise, Bjørnskinn, plan-ID 1871-201902 med tilhørende reguleringsbestemmelser vedtas med hjemmel i plan- og bygningslovens § 12-12.

Kirsten L. Pedersen
Rådmann

Bakgrunn for saken:

Ottar Bergersen & Sønner AS ønsker å tilrettelegging for etappevis uttak av grus/pukk i 3 uttaksfaser. Planen beskriver også etterbruk og setter krav til tilbakeføring av masser etter endt drift. Framtidig bruk av området etter driften vil bli jordbruk/ tilbakeføring til LNFR (Landbruk, natur, friluftsliv samt reindrift)

Faktiske opplysninger:

Planforslaget

Forslag til detaljregulering av Grusuttak, Rise, Bjørnskinn er mottatt fra Asplan viak på vegne av Ottar Bergersen & Sønner AS.

Forslag til detaljreguleringsplan består av:

- Plankart i målestokk 1:1000 datert 11.12.2019
- Reguleringsbestemmelser datert 11.12.2019
- Planbeskrivelse datert 05.12.2019

Forhold til overordnede planer

Fylkesplan for Nordland 2013 – 2025:

Forslaget er i tråd med gjeldende fylkesplan for Nordland, kapittel 8. Arealpolitikk i Nordland. Planlagt tiltak er ikke i strid med overordnede målsetninger eller retningslinjer.

Kommuneplanens arealdel 2013-2024 (KPA):

Forslag til planområde er i kommuneplanens arealdel for Andøy kommune 2013-2024 i stor utstrekning avsatt til LNFR-formål (Landbruk, natur, friluftsliv samt reindrift).

Førstegangsbehandling

Planforslaget ble førstegangsbehandlet av formannskapet den 30.03.2020 sak 38/2020. Formannskapet vedtok følgende:

1. Formannskapet fremmer saken og legger den ut til høring og offentlig ettersyn etter plan- og bygningslovens § 5-2 og § 12-10.
2. Formannskapet vedtar at forslag til ny § 2 innarbeides i planforslaget.
3. Det utarbeides en utbyggingsavtale mellom kommune og forslagsstiller som følger saken til andre gangs behandling.

Utbyggingsavtale

I formannskapet ble det i sak FS- 38/2020 punkt 3 fattet et vedtak om at det skal utarbeides en utbyggingsavtale mellom kommune og forslagstiller som følger saken til andre gangs behandling. En utbyggingsavtale er etter plan- og bygningslovens § 17 definert som «*en avtale mellom kommunen og grunneier eller utbygger om utbygging av et område, som har sitt grunnlag i kommunens planmyndighet etter denne lov og som gjelder gjennomføring av kommunal arealplan*».

Ved benyttelse av utbyggingsavtale skal det etter pbl §17-4 kunngjøres oppstart av forhandlinger om utbyggingsavtale. Det fremforhandlede forslaget skal deretter legges ut til offentlig ettersyn med 30 dagers frist for merknader. Når utbyggingsavtalen er inngått, skal

denne kunngjøres. Kommunen kan ikke inngå bindende utbyggingsavtale av et område før arealplanen for området er vedtatt.

Utbyggingsavtaler må ha grunnlag i kommunale vedtak fattet av kommunestyret selv som angir i hvilke tilfeller utbyggingsavtale er en forutsetning for utbygging, og som synliggjør kommunens forventninger til avtalen.

Endringer etter førstegangsbehandling

Som ledd i kvalitetssikringen av planforslaget, og for å imøtekomme høringsuttalelser, er det gjort mindre endringer i planforslagets bestemmelser:

«1 LANDSKAPSPLEIE

Avdekningsmasser skal tas vare på, og mellomlagres på avtalt område innenfor eksisterende uttak. De mellomlagrede massene skal benyttes ved arrondering og revegetering av ferdig uttatte områder. Det tillates mottak av ikke forurensede returmasser, samt mellomlagring av masser, mens grustaket er i drift. Betongrester tillates ikke deponert i området.

Områder som er ferdig uttatt, og som ikke er nødvendig for driften, skal fortløpende istandsettes og revegeteres.

Istandsetting skal skje ved utplanering av mellomlagrede avdekningsmasser og rene returmasser. Vegetasjonsetablering skal skje ved tilførsel av mellomlagrede avdekningsmasser/ returmasser som får naturlig foryngelse fra omkringliggende tre- og buskvegetasjon.»

«3 STØY

Grenseværdien for støy for støynivå på uteoppholdsareal og utenfor vinduer til rom med støyfølsomt bruksformål settes til: Uten impulslyd: Lden 55 dB og Levening 50 dB. Med impulslyd: Lden 50 dB og Levening 45 dB

Drivetid settes til 07.00 – 19.00 mandag til fredag. Lørdag og søn-/helligdager tillates ikke drivetid.

Dersom bestemmelsene i §3 STØY ikke blir overholdt, kan kommunen stille krav til tiltakshaver om avbøtende tiltak.»

Saken ble sendt ut på en ekstra høring i fire uker etter at bestemmelsene ble endret. Høringen gikk fra 11.09.20. og 09.10.20 . Det kom to innspill. Sammendrag fra innspillene er oppsummert under.

Høringsuttalelser:

Planforslaget var til høring og offentlig ettersyn mellom 15.05.2020 og 26.06.2020. Planforslaget ble sendt regionale myndigheter, berørte grunneiere, kommunens tjenesteområder m.fl. til uttalelse. Det kom inn totalt 5 uttalelser. Hovedpunktene i merknadene er referert nedenfor med kommentar og forslag til behandling.

Uttalelse fra Fylkesmannen i Nordland 02.07.2020 1.Fylkesmannen påpeker at området genser til et eksisterende masseuttak og fremstiller det som uheldig at planområdet ikke også omfatter det allerede eksisterende grusuttaket. Fylkesmannen vil ha en helhetlig plan for området med trinnvis tilbakeføring. Fylkesmannen oppfordrer derfor kommunen til å stille krav	Forslagsstillers kommentar: 1.Reguleringsplan øst for dagens uttaksområde er påstartet fra privat initiativ og har reguleringsmessig ingen sammenheng med det gamle grusuttaket.
--	--

<p>om utarbeiding av ny plan for hele området samlet.</p>	<p><i>Rådmannens kommentar:</i> Innspillet er tilstrekkelig kommentert av forslagsstiller. Trinnvis tilbakeføring ivaretas i planforslaget.</p>
<p>Uttalelse Nordland fylkeskommune 06.07.2020</p> <p>1.Fylkeskommunen ber om ny vurdering som følge av at planområdet er delt inn i tre teiger, der man skal ta trinnvist uttak. Fylkeskommunen ber om at det sjekkes om dette er gjennomførbart i praktisk drift samtidig som kommunen skal ta opp med direktoratet for mineralforvaltning om dette skal styres av bestemmelser i en evt. driftskonsesjon i stedet for reguleringsbestemmelsene. Fylkeskommunen ønsker også at kommunen skal ta opp med direktoratet for mineralforvaltning om virksomheten skal drives i tråd med støyretningslinjene i T-1442 som beskrevet i reguleringsbestemmelsene eller gjennom en driftskonsesjon.</p> <p>2.Fylkeskommunen ønsker ikke at tiltaket skal ha en skjemmende virkning.</p> <p>3.Kommunen bes om å følge opp at tilgangen til friluftsliv ikke blir begrenset.</p> <p>4. Fylkeskommunen ønsker en avklaring om videre drift i det eksisterende massetaket ved siden av. Vi kan ikke se at det foreligger en slik avklaring, men ber om at man så langt som mulig enten viderefører drift i det eksisterende massetaket, eller foretar en avslutning av dette med tildekking og tilbakeføring til LNFR.</p>	<p><i>Forslagsstillerens kommentar:</i></p> <p>1.Dirmin er kontaktet angående trinnvist uttak og om virksomheten skal drives i tråd med støyretningslinjene i T-1442. Det er praktisk gjennomførbart å gjøre trinnvist uttak. Hvordan det løses beskrives i driftsplanen. Områder som er ferdig uttatt, og som ikke er nødvendig for driften, skal fortløpende istandsettes og revegeteres. På denne måten sikrer man mulighet for å avsette arealer nødvendige til både driftsvegen og lagring av sorterte masser. Vi antar arealbehov for masselagring til ca. 2000m². Virksomheten skal styres av T-1442. Direktoratet for Mineralforvaltning vil gjøre sine egne vurderinger i en eventuell søknad om driftskonsesjon.</p> <p>2.Reguleringsområdet har krav om etappevis uttak og tilbakelegging av jordmasser og konsesjon med krav om økonomisk sikkerhet for opprydding og sikring.</p> <p>3.Området er registrert som et viktig friluftsområde. Det er ca. 30 hytter lenger inn i dalen ved Storvatnet og nedre og øvre Nupvatnet. Uttaket i seg selv vurderes å ikke begrense mulighet for utøvelse av friluftsliv, men trafikk til og fra massetaket derimot kan ha noe negative konsekvenser for bruk av ferdselsveien forbi planområdet. Trafikken vil ikke være stor. Risikoen for ulykker er vurdert som liten på bakgrunn av lav hastighet og gode siktlinjer.</p> <p>4. Eier av eksisterende grusuttak er ansvarlig for istandsetting. Dette er to forskjellige saker. Planområdet for nytt grusuttak har krav om etappevis uttak og tilbake legging av jordmasser og konsesjon med krav om økonomisk sikkerhet for opprydding og sikring.</p>

<p>5.Fylkeskommunen ser det som positivt at masseuttakene ligger samlet i god avstand fra bebyggelse. De stiller seg også positive til at varslingsplikten jf. Kulturminneloven § 8 er tatt inn i planbestemmelsen.</p>	<p><i>Rådmannens kommentar:</i> Innspillet er tilstrekkelig kommentert av forslagsstiller.</p> <p>Forholdene blir tilstrekkelig ivaretatt i planforslaget.</p>
<p>Uttalelse fra Myrland grunneierlag 25.06.2020</p> <p>1.Myrland grunneierlag stiller seg kritiske til støy som kommer i forbindelse med grustak Rise.</p> <p>2.De ønsker heller ikke at forslaget om virksomhet mellom 06-23 blir en realitet.</p> <p>3.De stiller seg undrende til hvorfor et nytt grustak skal etableres ettersom at et nærliggende allerede eksisterende grusuttak ikke er avsluttet og tilbakeført.</p> <p>4.Myrland grunneierlag er kritiske til at de ikke har mottatt skriftlig varsel.</p>	<p><i>Forslagsstillerens kommentar:</i></p> <p>1.Det vil ikke foregå verken boring, sprengning eller knusing av stein i området. Dette er et grusuttak, massene tas ut ved graving. Området rundt uttaket er et LNF område uten å være definert i kommuneplanens arealdel som stille område.</p> <p>2.Reguleringsbestemmelsene endres når det gjelder arbeidstid i masseuttaket og utkjøring av masser til mandag til fredag 7-18.</p> <p>3.Nytt uttak vil være styrt av reguleringsplanbestemmelser og av driftsplan. Etappevis utvikling med gradvis tilbake legging til LNF, med avsatte midler for opprydding er en del av konsesjon. Sår i landskapet vil være begrenset og etter avsluttet drift. Eier av det eksisterende grusuttaket har ansvar for istandsetting.</p> <p>4.Skriftlig varsel ble sendt ut. Varsel ble annonsert i Vesterålens Avis. Dette for at flere skulle få kjennskap om planlagt regulering. Man hadde mulighet til å kontakte kommunen eller Asplan Viak, hvis man ønsket mer informasjon om prosjektet.</p> <p><i>Rådmannens kommentar:</i> Innspillet er tilstrekkelig kommentert av forslagsstiller og innarbeidet i planforslaget.</p>
<p>Uttalelse fra styret i Nordre Bjørnskinn gårdsforening</p> <p>1.Styret i Nordre Bjørnskinn gårdsforening påpeker at veien fra Bjørnskinn kirke og til ferist ikke er brukbar for tungtrafikk. Veien fra feristen og videre frem til grusuttaket er en privateid skogsvei som ifølge planen skal vedlikeholdes, men det står ikke av hvem. Det er heller ikke inngått noe avtale med</p>	<p><i>Forslagsstillerens kommentar:</i></p> <p>1.Kommunal vei er dimensjonert for trafikken som nevnt i planbeskrivelse. Kommunen har i sitt vedtak Fs-38/2020 gitt krav om at det skal utarbeides en utbyggingsavtale mellom kommune og forslagsstiller. Teknisk enhet har konkludert med at en utbyggingsavtale eller gjensidig avtale om bruk av offentlig vei ikke kan</p>

<p>grunneierlaget om bruk og vedlikehold av veien.</p> <p>De påpeker også at møteplassene langs veien som nevnes i reguleringsplanen er privateide og kan dermed ikke planlegges til slikt bruk.</p> <p>2. Styret i Nordre Bjørnskinn gårdsforening stiller seg også kritiske til at det skal etableres et nytt grusuttak uten at det allerede eksisterende grusuttaket ikke er avsluttet.</p> <p>3. De påpeker også at dette blir uheldig for landbruket som følge av at planforslaget medfører omdisponering av LNF område og at det går et utmarksgjerde tvers over nedre del av planområdet.</p>	<p>inngås.</p> <p>Angående møteplasser: Henviser til kapittel 3.3 i planbeskrivelse. «Av møteplasser avmerket på bildet under, ble 3stk vurdert til å oppgradere/gruse opp, forsterke/ for kjøretøy lastebil. Dette i felles møte med Roger Kristiansen og Eirik Solvoll som representerte Nordre Bjørnskinn Gårdslag.» Før uttak av masser skal det inngås privatrettslig avtale mellom driver av uttaket og Nordre Bjørnskinn Gårdslag om vedlikehold av privat vei SV8 fra ferist ved slutten på kommunal vei KV29 og frem til masseuttaket.</p> <p>2. Reguleringsplan for Bjørnskinn masseuttak er ikke en utvidelse av eksisterende uttak. Videre drift i det eksisterende uttaket krever regulering. Eier av eksisterende grusuttak er ansvarlig for istandsetting. Planområdet for nytt grusuttak har krav om etappevis uttak og tilbake legging av jordmasser og konsesjon med krav om økonomisk sikkerhet for opprydding og sikring.</p> <p>3. Reismåltind beitelag er registrert med 137km² tilgjengelig areal. Området som reguleres til grusuttak og som ligger utenfor av dagens gjerde er 21daa. Dette området er bevokst med trær.</p> <p><i>Rådmannens kommentar:</i> innspillet er tilstrekkelig kommentert av forslagsstiller.</p> <p>Vurderinger gjort i forhold til utbyggingsavtale etter plan- og bygningslovens § 17 og gjensidig avtale om bruk av offentlig vei kan ses nedenfor under temaet utbyggingsavtale i sakens vurdering.</p> <p>Forholdene forøvrig blir tilstrekkelig ivarettet i planforslaget.</p>
<p>Uttalelse fra Ole- Robin Iversen og Kristin Andersen 23.06.2020</p> <p>1. Innsendere påpeker at de ikke har blitt tilskrevet og mener dette bør innebære at alle reelle naboer får varsel og at fristen for høring blir endret.</p>	<p><i>Forslagsstillers kommentar:</i></p> <p>1. Varsel ble annonsert i Vesterålens Avis og sendt ut til naboer. Dette for at flere skulle få kjennskap om planlagt regulering. Man hadde mulighet til å kontakte kommunen eller Asplan Viak, hvis man ønsket mer informasjon om prosjektet. I tillegg til dette har det forekommet felles befarings og grensegang med representanter</p>

2. Innsender forventer at det utarbeides et støykart og en plan på støybegrensning, dersom bedriften ikke forholder seg til dette forventer innsender at kommunen skal løse inn deres eiendom til takst.

3. Innsender regner med at kommunen vil begrense driften til 07-16 mandag til fredag og ikke 06-23 mandag til lørdag, som foreslått i planen.

4. Innsender uttrykker sin misnøye med å lage enda et sår i fjellet.

for Nordre Bjørnskinn gårdslag.

2. Det vil ikke foregå verken boring, sprengning eller knusing av stein i området. Dette er et grusuttak, massene tas ut ved graving. Området rundt uttaket er et LNF område uten å være definert i kommuneplanens arealdel som stille område. Masseuttaket vil håndtere hovedsakelig jord og sand, med forholdsvis få støykilder. Masseuttaket ligger i relativ lang avstand fra nærmeste bebyggelse 580 og 650m. Reguleringsbestemmelser stiller krav til at driften skal utføres innenfor støyretningslinjene T-1442, ettersom at arbeidstid vil være mellom 7 og 19, gjelder Lden 55dB og Levening 50 dB. Med impulslyd: Lden 50 dB og Levening 45 dB.

3. Reguleringsbestemmelsene endres når det gjelder arbeidstid i masseuttaket og utkjøring av masser til: mandag til fredag 7-19.

4. Nytt uttak vil være styrt av reguleringsplanbestemmelser og av driftsplan. Etappevis utvikling med gradvis tilbakelegging til LNF, med avsatte midler for opprydding er en del av konsesjon. Sår i landskapet vil være begrenset etter avsluttet drift. Eier av eksisterende grusuttak er ansvarlig for istandsetting. Planområdet for nytt grusuttak har krav om etappevis uttak og tilbake legging av jordmasser og konsesjon med krav om økonomisk sikkerhet for opprydding og sikring.

Rådmannens kommentar: Innspillet er tilstrekkelig kommentert av forslagsstiller.

Rådmannen stiller seg uforstående til kommentaren som angår innløsning av eiendom etter takst dersom bedriften ikke forholder seg til støykart og støybegrensning. Et krav om innløsning av eiendom vil bli avvist.

Høringsuttalelser på begrenset høring:

Nordland Fylkeskommune 29.09.2020:

Nordland Fylkeskommune har ingen merknader.

Fylkesmannen i Nordland 09.10.2020:

Som utgangspunkt er det positivt at det tas inn bestemmelser for å sikre miljøkvalitet, både når det gjelder avslutning / landskapstilpasning og utslipp av støy. Etter det vi kan se er bestemmelsen om støy tilfredsstillende i henhold til «Retningslinje for behandling av støy i arealplanlegging» (T-1442/16). Det bør gå fram under bestemmelsenes pkt 1, «Landskapspleie», at betongrester ikke tillates deponert i området. Hva som regnes som «reine masser» m.m., og hvordan forurensningslovens regler om behandling av næringsavfall skal forstås ([lovens § 32](#)), er nærmere beskrevet i Miljødirektoratets faktaark [M-1243/2018](#).

Forslagsstillers kommentar:

Dette er ikke en sak som omfatter deponi. Dette er et grusuttak og deponering er ikke i tråd med saken. Her skal det forgå uttak av pukk og grus. Her skal det etter hvert bli dyrket mark.

Derfor vil vi ikke endre bestemmelsene ut ifra dette innspillet.

Rådmannens kommentar: Innspillet er tilstrekkelig kommentert av forslagsstiller. Rådmannen mener likevel at bestemmelsen kan endres. Selv om det ikke planlegges deponi av betongrester er det ønskelig å tydeliggjøre at deponi av betongrester ikke tillates.

Innspillet er tatt til følge og innarbeidet i planforslaget.

Innsigelser

Det er ikke varslet innsigelser til planen fra fylkeskommunen, nabokommuner eller statlige fagmyndigheter hvis saksområde blir berørt. Kommunestyret kan dermed vedta reguleringsplanen.

Lovhjemmel

I henhold til plan- og bygningslovens § 12-12, legges saken frem for kommunestyret til vedtak.

Vurdering:

Innkomne merknader

Vurdering av de enkelte innkomne uttalelsene fremgår av kommentarene over. Merknadene anses å være tilstrekkelig innarbeidet i planforslaget.

Utbyggingsavtale

Teknisk enhet har forsøkt å følge opp vedtaket fattet i formannskapet punkt 3 i sak FS-38/2020. Vedtaket legger føringer for at det skal utarbeides en utbyggingsavtale mellom kommune og forslagsstiller som følger saken til andre gangs behandling.

Hvis kommunen skal kunne starte forhandlinger av utbyggingsavtale, må den først ha fattet et formelt vedtak i kommunestyret som angir kommunens forutsetninger for inngåelse av utbyggingsavtaler som ledd i gjennomføring av den aktuelle plan/prosjekt. Hensikten med dette er å skape forutsigbarhet for utbyggere og grunneiere for hvilke forutsetninger som vil stilles til utbygging i de ulike delene av kommunen.

Det er kun kommunestyret som øverste beslutningsorgan som kan fatte et prinsipielt vedtak som angir i hvilke tilfeller utbyggingsavtaler er en forutsetning for utbygging. For det andre må kommunens vedtak synliggjøre kommunens forventninger til avtalen.

Siden vedtaket ikke oppfyller krav til plan- og bygningslovens § 17 vil en fremforhandlet utbyggingsavtale dermed være ugyldig.

Fra veilederen heter det videre at:

For kommuner som ikke har grunnlag for et vedtak med det nødvendige innhold, bør det vurderes om vedtaket kan innarbeides ved rullering av kommuneplanens arealdel eller rullering av utbyggingsprogram/utbyggingsstrategier. Hvis dette betyr at det kan ta for lang tid å få frem et vedtak, kan et alternativ være at det i første omgang utarbeides og fremmes en egen sak i kommunestyret om forutsetninger for bruk av utbyggingsavtaler.

I dette tilfelle vil det prinsipielt bety at all bruk av kommunale veger klassifisert som en BkT8 – 50 tonn veg med maks vogntoglengde på 19,50 meter må pålegges en type brukerfinansiert betalingsløsning. Teknisk enhet mener at kommunen ikke har myndighet til å kunne fatte et slik vedtak.

Gjennom reguleringsprosessen har det også blitt sett på et alternativ til utbyggingsavtale der man velger å ikke benytte bestemmelsene i plan- og bygningslovens § 17, men heller kaller det en gjensidig avtale mellom utbygger og kommune.

Det har blitt gjennomført et drøftingsmøte med utbygger angående bruk av kommunal vei Kv71514, Nupveien. I møtet ble det påpekt at Ottar Bergersen & Sønner AS finner det svært urimelig å bli pålagt drift og vedlikeholdsarbeid eller utbetaling av kompensasjon for å benytte seg av offentlig vei, da ingen andre aktører er blitt pålagt noe tilsvarende.

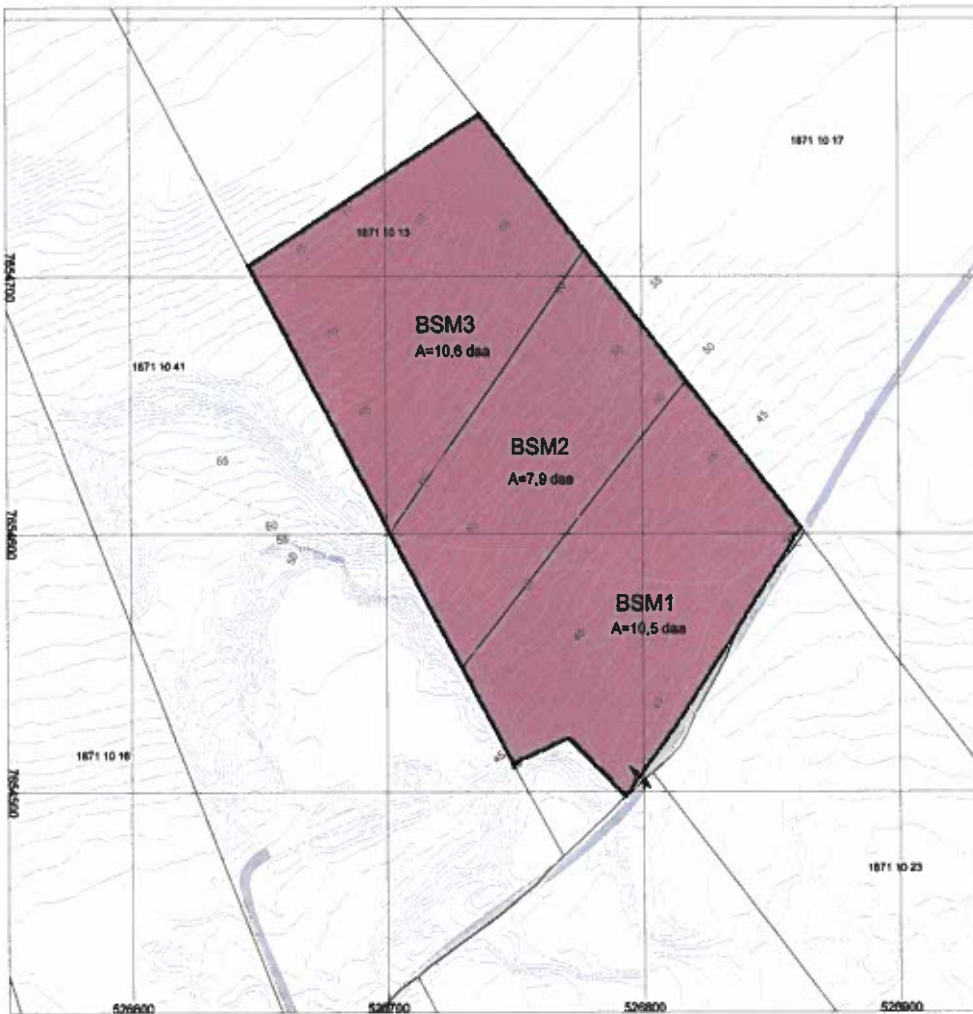
Teknisk enhet støtter utbyggers synspunkt og mener det er urimelig at kun en aktør skal belastes for bruk av veien så lenge de benytter kjøretøy i tråd med klassifiseringen av vegen.

Rådmannens støtter teknisk enhets konklusjon om at det slik saken fremstår ikke kan inngås en utbyggingsavtale mellom kommunen og forslagstiller.

Samlet vurdering:

Planforslaget vurderes å være godt gjennomarbeidet, det ivaretar nødvendige hensyn og er i tråd med gjeldende lover og regler. Planen vurderes å legge til rette for at nærmiljø, landskap og naturresurser m.m. i minst mulig grad blir påvirket, samtidig som tiltakshaver får et godt grunnlag for å gjennomføre sitt planlagte tiltak.

Med bakgrunn i redegjørelsen ovenfor anbefaler rådmannen at planforslaget for detaljregulering Grusuttak, Rise, Bjørnskinn, plan-ID 1871-201902, vedtas slik det foreligger.



TEGNFORKLARING

PL 5 134 AREALFORMÅL I REGULERINGSPLAN

BEBYGGELSE OG ANLEGG

BYGGELINJE Byggevare og nedbrottslinje 1000-1200

LINEFYLLINGER
 - - - - - Planens begrensning
 - - - - - Feltbegrensning

PUNKTFYLLINGER
 - - - - - Anspred

Kartprosjekt FNB 2019 Lurefjell side 23
 160202

Etterarbeid av
 Kartstokkene 1:1000

DETLREGULERING FOR *Grusuttak Rise, Bjernskinn* **PLAN ID:** 1871_201902

Saksbehandler	SAKSBEHANDLING PÅG. PLAN OG BYGNINGSLOVEN	Saksnr	DATE	Sign
1. gangs behandling i utvalg			08.08.2019	Dt
2. gangs behandling i utvalg				
3. gangs behandling i utvalg				

PLANEN UTARBEIDET AV
 Asplan VIA AS
 Sandvegt 34
 6450 Solumstua

PLANEN UTARBEIDET FOR
 Olav Bergersen&Samner AS
 Selveiens 106G
 6473 Strømmyra

Planert 11.12.2019

Andøy kommune
BESTEMMELSER TIL REGULERINGSPLAN FOR
" GRUSUTTAK RISE, BJØRNSKINN"

Dato: 11.12.2019

Dato for siste revisjon: 10.03.2021

Dato for kommunestyrets vedtak/departementets stadfesting:

Dato for godkjenning av mindre endring av reguleringsplan:

Plan ID: 1871_201902

I

I henhold til plan- og bygningslovens § 12-7 gjelder disse reguleringsbestemmelsene for det området som på plankartet er avgrenset med reguleringsgrensen.

II

I henhold til plan- og bygningslovens § 12-5 er planområdet regulert til følgende formål:

PBL.12-5. Nr.1: Bebyggelse og anlegg

BSM1 – BSM3 Steinbrudd og masseuttak

I medhold av plan- og bygningslovens § 12-7 nr. 2 gis følgende bestemmelser om bruk av arealer, bygninger og anlegg innenfor planområdet:

1 LANDSKAPSPLEIE

Avdekningsmasser skal tas vare på, og mellomlagres på avtalt område innenfor eksisterende uttak. De mellomlagrede massene skal benyttes ved arrondering og revegetering av ferdig uttatte områder. Det tillates mottak av ikke forurensede returmasser, samt mellomlagring av masser, mens grustaket er i drift. Betongrester tillates ikke deponert i området.

Områder som er ferdig uttatt, og som ikke er nødvendig for driften, skal fortløpende istandsettes og revegeteres.

Istandsetting skal skje ved utplanering av mellomlagrede avdekningsmasser og rene returmasser. Vegetasjonsetablering skal skje ved tilførsel av mellomlagrede avdekningsmasser/ returmasser som får naturlig foryngelse fra omkringliggende tre- og buskvegetasjon.

2 BEBYGGELSE OG ANLEGG

Masseuttak BSM1 – BSM3

I området avsatt til masseuttak kan det foretas uttak, sortering, transport og lagring av masser.

Inngrepene etter avsluttet uttak, inklusive terrengtilpasning og nødvendig sikring med skråning 1:1 skal ligge innenfor formålsgrensene.

Masseuttaket skal foregå på en forsvarlig måte slik at mest mulig av ressursene kan utnyttes, og slik at naturen og omgivelsene ikke blir unødig skjemmet.

Det skal foretas nødvendig vedlikehold av grusveien SV8 fra ferist ved slutten på kommunal vei KV29 og frem til masseuttaket.

Etterbruken av området skal være LNF-område. Masser som skal benyttes til tildekking må ikke være forurenset.

3 STØY

Grenseverdien for støy for støynivå på uteoppholdsareal og utenfor vinduer til rom med støyfølsomt bruksformål settes til: Uten impulslyd: Lden 55 dB og Levening 50 dB. Med impulslyd: Lden 50 dB og Levening 45 dB

Drivetid settes til 07.00 – 19.00 mandag til fredag. Lørdag og søn-/helligdager tillates ikke drivetid.

Dersom bestemmelsene i §3 STØY ikke blir overholdt, kan kommunen stille krav til tiltakshaver om avbøtende tiltak.

4 FORURENSING

Reparasjoner på anleggsmaskiner må utføres på en slik måte at væsker, oljer og andre miljøfarlige bestanddeler ikke belaster miljøet. Alt spesialavfall skal samles og leveres til godkjent mottak.

5 ADKOMST

Adkomst til uttaket er avmerket i plankartet med adkomst pil.

6 REKKEFØLGEKRAV

Driftsplan:

Uttaket krever driftskonsesjon fra Direktoratet for mineralforvaltning. Søknaden om konsesjon skal inneholde driftsplan, avslutningsplan, garanti for opprydding m.m. i henhold til direktoratets krav.

Uttaksrekkefølgen:

Massene i området BSM2 kan ikke tas ut før masseuttak i BSM1 er avsluttet.

Massene i området BSM3 kan ikke tas ut før masseuttak i BSM2 er avsluttet.

Før uttak av masser skal det inngås privatrettslig avtale mellom driver av uttaket og Nordre Bjørnskinn Gårdslag om vedlikehold av privat vei SV8 fra ferist ved slutten på kommunal vei KV71514 og frem til masseuttaket.

7 Automatisk fredet kulturminner

Dersom en under gravearbeider / anleggsvirksomhet støter på kulturminner, skal arbeidet umiddelbart stanses, og regionale kulturvernmyndigheter skal varsles i samsvar med §8 i kulturminneloven av 9. juni 1978. Melding skal snarest sendes til Nordland fylkeskommune, kultur-


og miljøavdelingen og Sametinget slik at vernemyndighetene kan gjennomføre en befaring og avklare om tiltaket kan gjennomføres og eventuelt vilkårene for dette.

8 Oppfølging og kontroll

Andøy kommune er ansvarlig for at reguleringsplan og dens bestemmelser følges. Direktoratet for Mineralforvaltning skal føre tilsyn med uttaket. Dette i henhold til gyldig driftsplan. Fylkesmann er klagemyndighet etter forurensningsforskriften kap.30. Forskriften regulerer bl.a. støy og utslipp av støv og partikulært materiale til vann.

Ottar Bergersen & Sønner AS
PLANBESKRIVELSE
REGULERINGSPLAN «GRUSUTTAK RISE»

Dato: 05.12.2019
Versjon: 01



Dokumentinformasjon

Oppdragsgiver: Ottar Bergersen & Sønner AS
Tittel på rapport: Planbeskrivelse
Oppdragsnavn: Ottar Bergersen & Sønner AS Bjørnskinn
Oppdragsnummer: 621385-01
Utarbeidet av: Dagmar Kristiansen
Oppdragsleder: Dagmar Kristiansen
Tilgjengelighet: Åpen

01	11.12.19	Planbeskrivelse	DK	HS
VERSJON	DATO	BESKRIVELSE	UTARBEIDET AV	KS

Forord

Detaljreguleringsplan er utarbeidet av Asplan Viak AS på vegne av Ottar Bergersen & Sønner AS. Ronny Bergersen har vært kontaktperson og fulgt saken tett fra oppdragsgivers side.

Formålet med planen er tilrettelegging for etappevis uttak av grus/pukk med tilbakeføring av arealer for framtidig landbruk.

Vesterålen, 11.12.2019

Dagmar Kristiansen
Oppdragsleder

Hanne Skeltved
Kvalitetssikrer

Innhold

1. PROSESS	5
1.1. Innspill til varsel om oppstart	6
1.1.1. DIRMIN (3.7.2019)	6
1.1.2. Statens vegvesen (23.5.2019)	8
1.1.3. Nordland fylkeskommune (20.6.2019)	8
1.1.4. NORDRE BJØRNSKINN GÅRDSLAG (19.6.2019)	10
1.1.5. Kirsti Kleppe	11
2. PLANSTATUS OG RAMMEBETINGELSE	12
2.1. Kommuneplanens arealdel	12
2.2. Reguleringsplaner	13
2.3. Nasjonale retningslinjer	13
2.4. Rammer og premisser for planarbeid	13
2.5. KU vurdering	13
3. DAGENS SITUASJON	15
3.1. Eksisterende inngrep	16
3.2. Eiendomsforhold	17
3.3. Veien og trafikkforhold	18
3.4. Bebyggelse	22
3.5. Geologi	22
4. PLANFORSLAG BESKRIVELSE OG KONSEKVENSER	24
4.1. Landskap	26
4.2. Kulturminner og kulturmiljø	27
4.3. Naturmiljø/biologisk mangfold	27
4.4. Verdiskaping og næringsutvikling	27
4.5. Reindrift	27
4.6. Landbruk	28
4.7. Befolkning	28
4.8. Friluftsliv og rekreasjon	28
5. ROS-ANALYSE	30
5.1. Sjekklista	30
5.2. Naturfare	31

1. PROSESS


Oppstartsmøte mellom Andøy kommune/Asplan Viak/tiltakshaver ble gjennomført 26.04.2019.

Varsel om oppstart var annonsert i Vesterålens Avis 09.05.2019 og sendt til berørte grunneiere, naboer og offentlige myndigheter, med høringsfrist 21.juni 2019.

VARSEL OM OPPSTART AV
Detaljregulering
for «Grusuttak Rise,
Bjørnskin»

I medhold av Plan- og bygningslovens § 12-8 varsles med dette oppstart av arbeidet med detaljregulering for grusuttak på deler av Gnr./Bnr. 10/13 i Andøy kommune.

Planavgrensning framgår av kartutsnitt




Formålet med planen er å tilrettelegge for etappevis uttak av grus/pukk med tilbakeføring av arealer for fremtidig landbruk.

Planen vurderes å ikke falle inn under forskrift om konsekvensutredning. Direkte berørte parter tilskrives.

Annonsen med referat fra oppstartsmøte finnes også på nettsiden til Andøy kommune.

Innspill og merknader sendes til
Asplan Viak AS,
Ranværingsgata 6, 8450 Stokmarknes
eller dagmar.kristiansen@asplanviak.no
Innen 21 juni 2019.

 asplan viak

Oversikt over offentlige myndigheter som ble varslet pr e-post:

Myndigheter og lignende	Adresser:	
Andøy kommune	Postboks 187, 8483 Andenes	postmottak@andoy.kommune.no
Nordland fylkeskommune	Fylkeshuset, 8048 Bodø	Post@nfk.no
Fylkesmannen i Nordland	Postboks 1405, 8002 Bodø	fmnopost@fylkesmannen.no
Miljødirektoratet	Postboks 5672 Torgarden, 7485 Trondheim	post@miljodir.no
Klima- og miljødepartementet	Postboks 8013 Dep 0030 Oslo	postmottak@kld.dep.no
Statens vegvesen, Region nord	Postboks 1403 8002 Bodø	Firmapost-nord@vegvesen.no
Sametinget	www.samediggi.no 50 9730 Karasjok	samediggi@samediggi.no
Direktorat for mineralforvaltning med Bergmesteren for Svalbard	Boks 3021, Lade 7441 Trondheim	mail@dirmin.no
Interessegrupper/organisasjoner:		
Vesterålen friluftsråd v/regionrådet	Postboks 243 8400 Sortland	postmottak@vestreg.no
Andøy Næringsforening	Kong Hans gate 8 8480 Andenes	post@andoynf.no
Naturvernforbundet Nordland	www.naturvernforbundet.no 9 8842 Brasøy	nordland@naturvernforbundet.no
Risøyhamn vel	V/Marit Annie Kinn Arntsen Risøyhamn 8484 Risøyhamn	
Trafikksikkerhetsutvalget	Postboks 187, 8483 Andenes	postmottak@andoy.kommune.no

Hjemmelshaverliste ble levert av kommunen. Varselsbrev ble sendt via post.

1.1. Innspill til varsel om oppstart

1.1.1. DIRMIN (3.7.2019)

Uttalelse fra DMF

Plandokumentene omtaler et registrert masseuttak, «Bjørneskinn Nordre», på naboeiendommen til varslet planområde. Ifølge våre databaser er det i dette uttaket gjenstående reserver, men framtidig utnyttelse av disse er ikke avklart. Når det nå skal reguleres til masseuttak på eiendommen ved siden av, må følgende forhold avklares;

- Har de to uttakene samme tiltakshaver?
- Er massetaket det her varsels oppstart for å anse som en utvidelse av massetaket Bjørneskinn Nordre?

Bærekraftig mineralutvinning innebærer å drive ut alle ressursene i påbegynte masseuttak før nye uttak åpnes. Dette for å utnytte ressursen optimalt og spare miljø og samfunn for unødige terrengingrep. DMF ber kommunen ivareta dette i sin behandling av plansaken.

Konsesjon

Samlet uttak av mineralforekomster på mer enn 10 000 m³ masse, samt at ethvert uttak av naturstein krever driftskonsesjon fra Direktoratet for mineralforvaltning jf. mineralloven § 43 før drift kan starte. Søknad sendes DMF, og berørte parter og lokale myndigheter vil høres før konsesjon eventuelt kan gis.

Ressursbeskrivelse

Plandokumentene må inneholde en beskrivelse og vurdering av mineralressursens egnethet til det formålet den planlegges brukt til. Relevante punkter kan være:

Type løsmasseavsetning

- Estimert totalt volum innenfor reguleringsplanen og antatt årlig uttak
- Kvalitet og kvalitetsvariasjoner
- Bruksområder og marked på kort og lang sikt

Forholdet mellom driftsplan og reguleringsplan

Drift, sikring og avslutning av massetak reguleres av mineralloven med forskrifter og gjennom eventuelle vilkår satt av DMF i medhold av dette regelverket. Driftsplan for massetaket skal godkjennes av DMF i forbindelse med tildeling av konsesjon etter mineralloven. Driftsplanen skal sørge for et bergfaglig forsvarlig uttak som bla ivaretar hensiktsmessig drift, nødvendige sikringstiltak og opprydning etter endt drift. Driftsplanen skal beskrive og illustrere hvordan tiltakshaver planlegger å drive og avslutte mineraluttaket. Mer om krav til driftsplan i driftsplanveilederen. Arealavklaringen for massetaket skal gis i reguleringsplanen, og gjennom reguleringsbestemmelsene skal det settes ytre grense for uttaket, samt at det kan angis tidsbegrensning og etterbruk. Formålet med reguleringsbestemmelsene må fremgå klart i planbeskrivelsen.

Konsekvenser for miljø og samfunn

Det er besluttet at tiltaket ikke utløser konsekvensutredning. Planbeskrivelsen bør da gjøre rede for den samlede påvirkningen disse to uttakene vil ha på miljø og samfunn. Dette gjelder om de to områdene skal drives som separate uttak, eller om de drives i sammenheng som ett uttak. Planbeskrivelsen bør videre gjøre rede for påvirkning og avbøtende tiltak vedrørende støy, støv og uttakets/uttakenes nær- og fjernvirkning i landskapet.

Reguleringsbestemmelsene

Det kommer frem av oppstartsmøtet at kommunen tenker å sette krav om illustrasjoner for å vise etappevis uttak og avslutningsfase med tilbakeføring. Det er uheldig om reguleringsbestemmelser gis på en slik måte at de binder opp drifta og avslutningen av massetaket. Et massetak har ofte et livsløp som går over flere tiår.

https://dirmin.no/sites/default/files/driftsplanveileder_rev_1_1_komplett.pdf

En driftsplan er et dynamisk verktøy for tiltakshaver, og skal kunne endres i takt med løpende bergfaglige vurderinger og andre driftsrelaterte forhold. Vi fraråder derfor på dette grunnlag at det fastsettes driftsetapper i reguleringsplanens plankart og bestemmelser. Reguleringsbestemmelser er statiske, og må gjennom en ny behandling ved behov for endring, eventuelt at tiltakshaver søker om dispensasjon fra bestemmelser som er i konflikt med driftsplanen. Planbeskrivelse og bestemmelser kan gi retningslinjer og føringer for hvordan skjerming og ivaretagelse av landskapsbildet skal ivaretas undervegs og etter endt drift, hvis dette ikke er til hinder for bergfaglig forsvarlig drift.

DMF ser positivt på å at planen beskriver etterbruk og setter krav til istandsetting/tilbakeføring etter endt drift. Krav og tiltak i forhold til støy, støv og uttakets/uttakenes nær- og fjernvirkning i landskapet bør nedfelles i reguleringsbestemmelsene.

Kommentar fra forslagsstiller:

Innspillene er hensyntatt i reguleringsbestemmelser.

Ressursbeskrivelse framgår av kap.3.5 og konsekvenser er belyst i kap.4 i dette dokumentet.

Driftsplan vil bli utarbeidet etter vedtatt reguleringsplan.

1.1.2. Statens vegvesen (23.5.2019)

Planområdet er tilknyttet kommunal veg. Som merknader til planforslaget kan følgende anføres;

- I plansammenheng er det viktig at trafikkarealene som vegbredder, byggegrenser, siktsoner med mer fremgår av planen og er målsatt, eller beskrevet i bestemmelsene.
- Avkjørsler som skal inngå i planen skal vises med atkomstpil.

Vi vil for ordens skyld minne om at vegnormalene også gjelder for kommunale veger. Disse må legges til grunn for dimensjoneringen av vegnettet.

Utover dette har vi ingen flere innspill til planen så langt. Vi ser frem til detaljert reguleringsplanforslag.

Kommentar fra forslagstiller:

Planområdet er tilknyttet privat vei. Adkomst fra denne er avmerket i plankartet. Henviser til kap.3.3.

1.1.3. Nordland fylkeskommune (20.6.2019)

Forholdet til regionale interesser

Gjeldende Fylkesplan for Nordland, kapittel 8. Arealpolitikk i Nordland, inneholder klare mål for arealpolitikken i perioden. Vi ber om at det tas hensyn til disse i planarbeidet og viser spesielt til kap. 8.3 Naturressurser, kulturminner og landskap som bl.a. sier:

- a) Landskap som kulturelt, miljømessig og sosialt element, skal være en integrert del av arealplanleggingen. Det skal tas hensyn både til helhetlige landskapsrom og landskapselementer.
- c) Viktige friluftslivsområder, lokalt og regionalt, skal sikres som ressurs og grunnlag for å ivareta de unike mulighetene Nordland har som aktivitets og opplevelsesarena.

Planforslaget er i tråd med pkt. 8.4.d i fylkesplanens kapittel om næringsutvikling, som sier at arealplanleggingen skal sikre ressursgrunnlaget for bl.a. mineraler og bergverk.

Planfaglig

I følge oppstartsmeldingen er ressursen på planområdet vurdert som meget viktig i NGUs kartdatabase. Samtidig framgår det at det planavklarte massetaket på den tilgrensede eiendommen i dag ikke er i drift. Av oppstartsmeldingen framgår det ikke hvorfor driften er opphørt. Når kommunen legger saken ut på høring bør det medfølge en nærmere vurdering av behovet for utvidelse av driftsområdet for massetak.

Planområdet ligger i et område som ifølge Miljødirektoratets Naturbase regnes som et viktig friluftsområde. Vi ber om at forholdet til friluftslivsinteressene tas med i vurderingen av planene.

Konsekvensutredning

Det framgår av oppstartsmeldingen at kommunen har vurdert planen til ikke å utløse krav om konsekvensutredning. Vurderingen er imidlertid ikke begrunnet etter det vi kan se. Fylkeskommunen ber derfor om at kommunens vurdering og begrunnelse kommer frem når saken legges ut på offentlig ettersyn og høring. Vi viser her til Forskrift om konsekvensutredninger. Mineraluttak av denne størrelsen skal vurderes etter § 10 og § 8, jf. vedlegg II, pkt. A.2.a

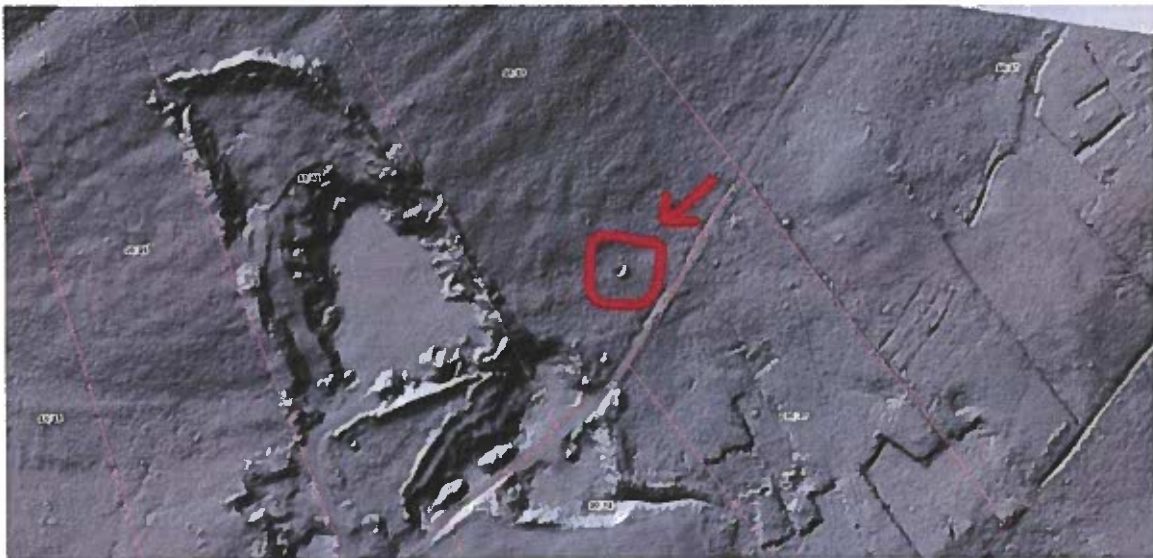
Referat fra oppstartsmøtet følger saken, noe som gir partene et bedre grunnlag for å vurdere planene.

På generelt grunnlag vil fylkeskommunen bemerke at:

- Fylkeskommunen ber om at tiltak oppføres med tanke på fremtidige klimaendringer, reduksjon av energibehov og utslipp av klimagasser. Alternative energikilder bør alltid vurderes.
- Barn og unge må ivaretas i planleggingen. Planleggingen bør vektlegge sikring av områder der barn og unges ferdsel og tilstedeværelse kan utgjøre en særlig risiko for liv og helse.
- Planprosessen skal legge opp til medvirkning i tråd med bestemmelsene i plan- og bygningsloven. Det vil si at berørte parter i området må trekkes aktivt inn i prosessen.
- Vi viser til naturmangfoldlovens § 7 som gir prinsipper for hvordan offentlige beslutninger skal tas, jf. naturmangfoldloven §§ 8 – 12.
- Vi viser til vannforskriften § 12, og ber kommunen legge opp til en arealforvaltning som sikrer god vannkvalitet.

Kulturminnefaglig

Vi vurderer området å inneha potensial for påvisning av hittil ukjente kulturminner. Vi har blant annet observert et sirkulært anlegg i skogholtet, synlig på LIDAR-data (vedlagt) som det er behov for å kontrollere. Det er derfor nødvendig med en nærmere befaring på stedet før vår endelige uttalelse om planen. Vi anbefaler at befaringen blir utført tidligst mulig i planprosessen slik at eventuelle kulturminner integreres og sikres på en god måte i den endelige utformingen av planen. Befaringen kan gjennomføres feltsesongen 2019, og vi imøteser budsjettaksept og bestilling av arbeidet.



Figur 1: Kortutklipp fra kulturminnedatabasen Askeladden med LIDAR-data benyttet som kortlag. Vår skrovur (rød tusj) viser en menneskeskapt, sirkulær struktur som ligger innenfor planområdet.

Planen kan ikke egengodkjennes før forholdet til automatisk fredete kulturminner er avklart.

Kommentar fra forslagstiller:

Vurdering av krav om konsekvensutredning i henhold til forskriften er gjort i kap.4

Forholdet til automatisk fredete kulturminner er avklart. NfK har gjennomført befaring.

Øvrige merknader fra fylkeskommunen er tatt hensyn til i planforslaget.

1.1.4. NORDRE BJØRNSKINN GÅRDSLAG (19.6.2019)

Har kommunen tilfredsstillende kartgrunnlag for området og foreligger det usikre eiendomsgrenser innenfor planområdet:

FEIL PÅ KARTUTKAST I PLANFORSLAG. Må rettes opp straks!

Dette skyldes at kommunen ikke har digitalisert gårdskatene. For å se det originale og riktige kartet vises til UTSKRIFT AV JORDSKIFTERETTSBOK NR.36 FOR NORDRE VESTERÅLEN JORDSKIFTESOKN, vedk. jordskifte av en del av utmarka til Bjørnskinn nordre, under gnr.10 i Andøy.

Området inneholder et felles grustak med tinglyst dokument.

Ronny Bergersen benektet at dette tilhørte fellesskapet. Han mente at eiendommen Rise eide halvparten av det felles grustaket (rett linje helt til veggen)

Grustaket er en parallell eiendom langs veien med bredde på 32,2 meter (mot fjellet i NØ) og 37,5 meter bred i sør vest. Lengde på 69,8 meter.

Gårdslagets styre holdt derfor et eget møte med Ronny Bergersen og Roy M Ingebrigtsen angående disse uklarheter på bygdehuset i Bjørnskinn den 5.09 2018.

Kopi fra Jordskiftesak og tinglyst kart ble gitt til Ronny Bergersen og Roy Ingebrigtsen personlig.

Firmaet startet likevel utgraving, solding og salg av grus fra felles grustak. Dette var minst 12 lastebil lass.

På grunn av disse erfaringer ser Gårdslaget det som meget viktig at dette felles grustaket blir merket av og holdt unna virksomheten til Bergersen, i denne reguleringsplan.

4.7 Veg og vegtekniske forhold / trafiksikkerhet.

Akseltrykkbegrensning for kommunal veg til ferist bør vurderes.

Denne veg er betydelig svakere sammenliknet med møtende fylkesveg. Samtlige stikkrenner gjennom vegen (ca. 10 stk.) er allerede moden for utskifting. Ved våningshuset til Bergersen er allerede vegen ødelagt av tungtrafikken. Midt mellom hjulsporene er asfalten revnet og presset opp ca. 15 cm.

Ved fortsatt økning av tungtrafikk vil dette medføre en betydelig kostnad for vegeier, Andøy kommune. Redusert hastighet bør også gjøres i gyldig vedtak.

På sommertid fylles feriehusene med barn og voksne. Dette utgjør et stort trafiksikkerhetsproblem.

I nordre Bjørnskinn utmark finnes et tyvetalls hytter som i tillegg medfører stor trafikk gjennom nevnte grustak. Dette i tillegg til store oppdyrkede engarealer på nærliggende teiger. Her er det fra før mye trafikk med store landbruksmaskiner.

Planforslaget nevner mange gode møteplasser for trafikk?

På kommunal veg til ferist finnes ingen møteplasser. Kun private avkjøringer, for uten parkeringsplass bak kirken. Ved kirkelige tilstelninger er også vegen forbi kirke benyttet til parkering.

På privat veg fra ferist til grustak er kun en liten møteplass for personbiler. Ved ferista er det opparbeidet en privat parkering og oppstillingsplass beregnet for hyttefolk. Også denne er for liten og svak for tungtrafikk.

Kommentar fra forslagsstiller:

For å unngå misforståelser og unødvendige konflikter, har vi gjennomført felles møte med representanter for Nordre Bjørnskinn gårdslag.

Det ble gjennomført møteplassbefaring og grensepåvisning. Det er enighet om midlertidig adkomst og flytting av masser.

Henviser til kap.3.2 og 3.3 i dette dokumentet.

1.1.5. Kirsti Kleppe

MERKNAD TIL REGULERINGSPLAN GRUSTAK RISE I BJØRNSKINN.

En liten del av arealet som er med i planen er et felles grustak til bruk på flere grunneiere i Bjørnskinn.

Her er foto tatt fra jordskiftesak nr. 36 i 1964 i Vesterålen som omhandler felles rettigheter på eiendommen. Det skal være satt ned grensemærker for felles grustak.

Jeg ber om at dette blir tatt hensyn til i reguleringsplanen.

Det bør settes av midler til vedlikehold av Nordgårdsvegen i reguleringsbestemmelsene P.G.A. stor belastning ved utkjøring av masser.

Vedlegg 1 er foto av deler av jordskiftesaken.

Vedlegg 2 er felles grustak tegnet inn ca. på Gårdskart. Dette er ikke nøyaktig!



Kommentar fra forslagstiller:

Nordgårdsvegen er en kommunal vei. Tiltakshaver forplikter seg om å vedlikeholde skogsveien fra ferist og frem til masseuttak. Forslagstiller vil (som nevnt i kap. 3.3) sammen med gårdslaget søke Andøy kommune om opprustning av veien.

2.2. Reguleringsplaner

Planen berører ingen gjeldende reguleringsplan.

2.3. Nasjonale retningslinjer

Rikspolitiske retningslinjer for samordnet areal og transportplanlegging.

2.4. Rammer og premisser for planarbeid

Aktuelt lovverk:

- Plan- og bygningsloven
- Naturmangfoldloven
- Forurensningsloven
- Mineralloven

2.5. KU vurdering

Planforslaget for 10/13 vil komme i konflikt med kommuneplanens arealdel siden planområdet ligger i et LNFR-område.

På bakgrunn av informasjon vi har i dag, vurderes planen å ikke falle inn under forskrift om konsekvensutredning. Vurderingen ble levert til kommunen i forkant av oppstartsmøte.

Planer omfattet av § 6 bokstav b)

Det er alltid krav om konsekvensutredning for reguleringsplaner for konkrete tiltak i vedlegg I i forskriften (§ 6 bokstav b).

19. Uttak av malmer, mineraler, stein, grus, sand, leire eller andre masser dersom minst 200 dekar samlet overflate blir berørt eller samlet uttak omfatter mer enn 2 millioner m ³ masse, eller uttak av torv på et område større enn 200 dekar. Mindre tiltak omfattes av vedlegg II nr. 2a.	Planmyndigheten. Plan- og bygningsloven. Direktoratet for mineralforvaltning er ansvarlig myndighet for større uttak av mineralressurser dersom planmyndigheten ønsker dette.
---	---

Vurdering:

Størrelse på uttaksområdet er 29daa og foreløpig masseberegning antas å bli 200 000m³.

Tiltaket faller ikke inn under forskriftens § 6.

§ 8. Planer og tiltak som skal konsekvensutredes hvis de kan få vesentlige virkninger for miljø eller samfunn

Følgende planer og tiltak skal konsekvensutredes hvis de kan få vesentlige virkninger etter § 10, men ikke ha planprogram eller melding:

a) **reguleringsplaner for tiltak i vedlegg II.** Unntatt fra dette er reguleringsplaner der det konkrete tiltaket er konsekvensutredet i en tidligere plan og der reguleringsplanen er i samsvar med denne tidligere planen

b) tiltak i vedlegg II som behandles etter en annen lov enn plan- og bygningsloven.

Vurdering:

Vedlegg 2a:

2. UTVINNINGSIKSTRI	
a) Mineraluttak, herunder torvskjæring.	Planmyndigheten. Plan- og bygningsloven.

Tiltaket skal vurderes i forhold til § 10.

§ 10. Kriterier for vurderingen av om en plan eller et tiltak kan få vesentlige virkninger for miljø eller samfunn

I vurderingen av om en plan eller et tiltak kan få vesentlige virkninger for miljø eller samfunn, skal det ses hen til egenskaper ved planen eller tiltaket, jf. annet ledd og planen eller tiltakets lokalisering og påvirkning på omgivelsene, jf. tredje ledd. Det skal også i nødvendig grad ses hen til egenskaper ved virkninger nevnt i fjerde ledd.

Egenskaper ved planen eller tiltaket omfatter:

- a) størrelse, planområde og utforming
- b) bruken av naturressurser, særlig arealer, jord, mineralressurser, vann og biologiske ressurser
- c) avfallsproduksjon og utslipp
- d) risiko for alvorlige ulykker og/eller katastrofer.

Lokalisering og påvirkning på omgivelsene omfatter en vurdering av om planen eller tiltaket kan medføre eller komme i konflikt med:

- a) verneområder etter naturmangfoldloven kapittel V eller markaloven § 11, utvalgte naturtyper (naturmangfoldloven kapittel VI), prioriterte arter, vernede vassdrag, nasjonale laksefjorder og laksevassdrag, objekter, områder og kulturmiljø fredet etter kulturminneloven
- b) truede arter eller naturtyper, verdifulle landskap, verdifulle kulturminner og kulturmiljøer, nasjonalt eller regionalt viktige mineralressurser, områder med stor betydning for samisk utmarksnæring eller reindrift og områder som er særlig viktige for friluftsliv
- c) statlige planretningslinjer, statlige planbestemmelser eller regionale planbestemmelser gitt i medhold av plan- og bygningsloven av 27. juni 2008 nr. 71 eller rikspolitiske bestemmelser eller rikspolitiske retningslinjer gitt i medhold av plan- og bygningsloven av 14. juni 1985 nr. 77.
- d) større omdisponering av områder avsatt til landbruks-, natur- og friluftsførmål, samt reindrift eller områder som er regulert til landbruk og som er av stor betydning for landbruksvirksomhet
- e) økt belastning i områder der fastsatte miljøkvalitetsstandarder er overskredet
- f) konsekvenser for befolkningens helse, for eksempel som følge av vann- eller luftforurensning
- g) vesentlig forurensning eller klimagassutslipp
- h) risiko for alvorlige ulykker som en følge av naturfarer som ras, skred eller flom.

Vurdering:

Tiltaket er ikke i konflikt med truede arter eller naturtyper, verdifulle landskap, verdifulle kulturminner og kulturmiljøer.

Med å begrense området for grusuttak til 3 uttaksområder 10daa, 8daa og 11 daa, begrenser man synlig inngrep og evt. negative konsekvenser på miljø.

Uttaket begrenser ikke mulighet for utøvelse av friluftsliv.

Området vil etter ferdig uttak tilbakeføres til LNF – jordbruk.

Tiltaket vurderes ikke å falle inn under krav om konsekvensutredning i henhold til § 10.

3. DAGENS SITUASJON

Området ligger i en sør-øst vendt skråning, ved siden av tidligere grustak. Mot nord stiger terrenget bratt.

Det meste av området er registrert som uproduktiv lauvskog. Det er ingen dyrkbar jord eller myr innenfor planområdet. På bildet under viser man beitegrense for sau, storfe, geit – Resmålstind beitelag. (registrert og avmerket med svart strek). Eksisterende utmarksgjerde er avmerket med rød linje.




Området mellom utmarksgjerdet og vei er ryddet for skog. Flybildet over er av eldre dato, mens bildet under er tatt ved befaring av området i vår 2019.



Råstoffutvinning eller fradeling til slikt formål kan ikke finne sted før området inngår i en godkjent reguleringsplan. Mineralloven gjelder også for dette tiltaket.

3.1. Eksisterende inngrep

Tiltaket ønskes etablert ved siden av et eksisterende masseuttak som er registrert som R5 i kommuneplanens arealdel. Dette uttaket er ikke i drift nå, og for evt. framtidig drift er det krav om regulering og driftskonsesjon.



http://geo.ngu.no/kart/grus_pukk_mobil/

Beskrivelse: Massetak like øst for Bjørnskinn. Sterkt oppsprukken granitt. Bergarten er en sterkt oppsprukket rødlig granitt. Enkelte soner med omvandlet gabbro opptrer. Bergarten er såpass oppsprukket at den kan graves ut av massetaket.

Bilder under viser dagen situasjon



Uttaksbunn ligger på kote +46. Eier av gnr./bnr. 10/41 er Tor Erik Bartnes. Den sørligste delen av uttaket er et felles grusuttak. Masser er stort sett tatt ut.



3.2. Eiendomsforhold

Felles møte med befaring 26.9.2019.

Til stedet:

- Roger Kristiansen og Eirik Solvoll på vegne av Nordre Bjørnskinn Gårdslag
- Dagmar Kristiansen fra Asplan Viak
- Ottar Bergersen og Arnt-Ivar Kverndal fra OBSAS

Formålet med møte:

1. Fastsettelse av grense mellom felles masseuttak og fremtidig masseuttak.
2. Vurdering av vegstandard og møteplasser.

Grenseforløpet ble konstruert på bakgrunn av tidligere jordskiftesak, samt påvisning av grensestein i marka.

Utskrift av jordskifterettsbok nr. 36 for Nordre Vesterålen jordskiftesokn, under gnr. 10 i Bjørnskinn herred.

«År 1961 den 4. desember ble jordskifterett igjen holdt i ungdomshuset i Bjørnskinn.

På side 16 i denne utskrift:

V. Felles grustak.

Ved vei nr. 1 innenfor teigene til nr. 13 og 41 er utlagt et grustak til felles bruk.

Grustaket er begrenset slik: Vestgrensa begynner ved vei nr. 1, 32,2 m nordøst for merke nr. 112, og går i retning NVtN Ca. 3 m til kors i jordfast stein (301) 28,6 m til nedsatt merkestein (302) og 37,5 m til do (303).

Herfra går nordgrensa i retning ONO 69,8 m til do (304), 64,3 m til kors i jordfast stein (305). Herfra går østgrensa i retning SØtS 30,0 m til do (306) på grøftkanten. I sør grenser grustaket til vei nr. 1. Lodeierne har rett til å ta grus til eget behov og felles bruk. Ved eventuelt salg av grus fordeles inntektene etter de forholdstall som er nevnt under kap. IV»



Utgangspunkt for konstruering av eiendomsgrense og avmerking av denne har vært «teoretisk» opptegning av grenseforløpet, på bakgrunn av beskrivelse – på bildet under er grensen avmerket med en rød linje. På bakgrunn av dette, NØ hjørnet er avmerket med en trepinne. Det ble enighet i grenseforløp av alle som møtte opp. Planbegrensning er endret i forhold til ny grensegang.



Flyfoto er ikke helt oppdatert. I dag er alt av arealer innenfor felles masseuttak berørt. Dette vises godt på bildet under.



Grensemerke ved veien skal ikke ødelegges/flyttes på.

3.3. Veien og trafikkforhold

Veikvalitet.

Atkomst er via 700m kommunal vei og 900m skogsvei.

Det ble konstatert at skogsvei SV29, fra sauerist og videre til masseuttak, har bedre standard – bedre veioppbygging - enn den asfalterte kommunale veien. Vi ble enige om at OBSAS søker Andøy kommune sammen med gårdslaget om opprusting av denne. Det er forutsatt at reguleringsplan for masseuttaket er godkjent på forhånd.



Per dagens dato har kommunen ingen verken midler eller plan til oppgradering av veien.

Veien er registrert med bruksklasse normaltransport. **Bruksklasse T8-50tonn, maks vogntoglengde 19,5m**

[https://www.vegvesen.no/nvdb/vegkart/v2/#kartlag:geodata/vegreferanse:525423.8611137931:7654496.7989875395/hva:\(~\(farge:'4 0,id:904\)\)/@525666,7654466,15/vegobjekt:835891457:008b7d:904](https://www.vegvesen.no/nvdb/vegkart/v2/#kartlag:geodata/vegreferanse:525423.8611137931:7654496.7989875395/hva:(~(farge:'4 0,id:904))/@525666,7654466,15/vegobjekt:835891457:008b7d:904)

Forskrift om nærmere bestemmelser om tillatte vekter og dimensjoner for offentlig veg

<https://lovdata.no/dokument/LTI/forskrift/2014-01-15-28>

Møteplasser.

Av møteplasser avmerket på bildet under, ble 3stk vurdert til å oppgradere/gruse opp, forsterke/ for kjøretøy lastebil. Dette i felles møte med Roger Kristiansen og Eirik Solvoll som representerte Nordre Bjørnskinns Gårdslag.



Møteplass 1- Gnr./bnr. 10/21, eier Roger Aksel Kristiansen



Møteplass 2 gnr./bnr. 10/18, eier Petra Ester Jorunn Novik.


Møteplass 2- vil fungere også som mulig snuplass på end av den kommunale veien. Det er bedre sikt herfra og vestover langs den kommunale veien enn om man valgte møteplass bak sauerist.



Møteplass 3- Gnr./bnr. 10/19 og 10/27, eies av Eirik Solvoll.

Ellers ble det konstatert at det finnes flere steder langs veien, hvor personbil kan vike for en lastebil. Trafikken er liten og er stort sett begrenset til lokal trafikk i bygda og til hytteområdet lenger inn i dalen.

3.4. Bebyggelse



Etter den informasjon vi har fått er det kun 2 fastboende på strekningen fra krysset og videre mot masseuttak.

Om sommeren er antall beboere større.

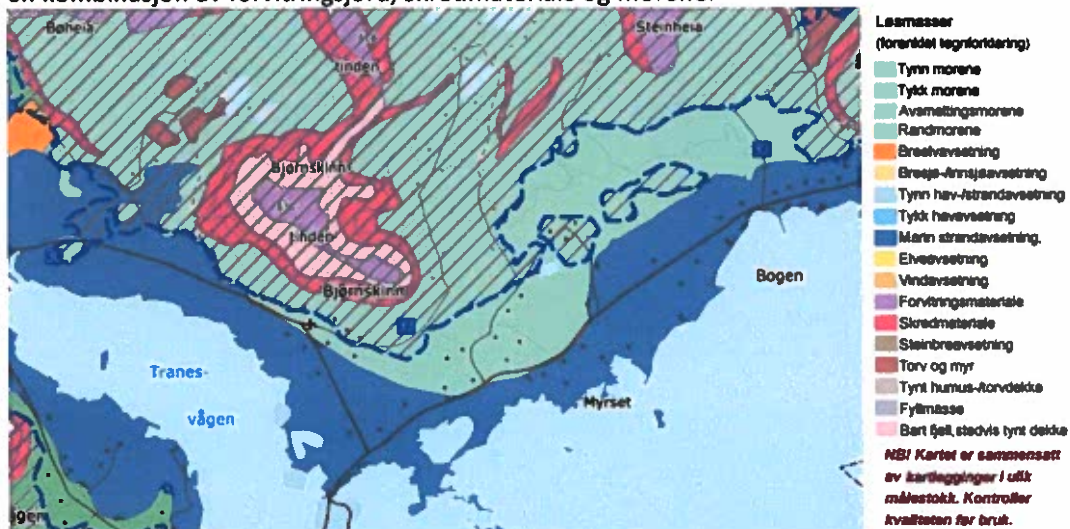
3.5. Geologi

Berggrunnen i denne delen av Andøy består av dyppergartene gabbro og granitt jf Bergrunnskart over Norge (Sigmond et al 1984). Granitten i området er grovkorning og har en rødlig i farge, og er til dels sterkt oppsprukket.



Figur 1) Dronebilde fra området

Løsmasselaget som ligger i skråningen har varierende tykkelse, maksimalt 2-3 meter. Øverst ligger et tynt dekke med organisk materiale. Løsmassene består av usortert sand og grus, med dominerende mengder sand. Den rødlige fargen fra den underliggende berggrunnen tyder på at massene består av en kombinasjon av forvittringsjord, skredmateriale og morene.



Figur 2) Utsnitt fra NGU sin løsmassedatabase inkludert høyde for marin grense

Anvendelse og aktivitet

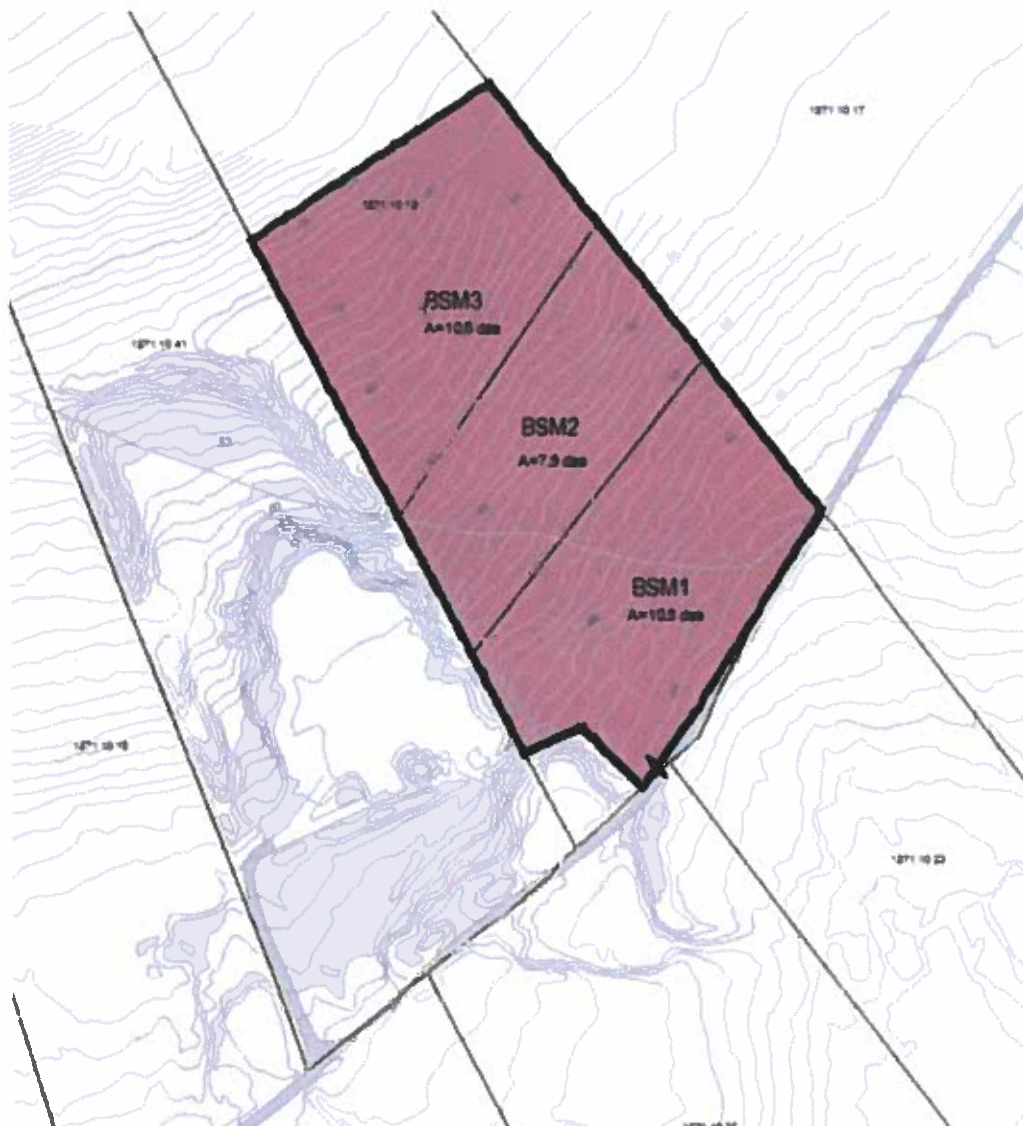
Løsmassene er av en slik kvalitet at de har et begrenset bruksområde. Det mest nærliggende er bruk i forbindelse med utbedring av grusveger, etablering av parkeringsplasser, bruk i forbindelse med utbedring av gårds plasser og lignende. Massene kan i tillegg brukes som strøsand. Uttaket vil derfor ha en begrenset aktivitet, der det i perioder vil være meget lav aktivitet.

Kilder

Berggrunnskart over Norge; Sigmond, E.M.O, Gustavsen, M, Roberts, D. 1984
 NGU rapport nr. 88.083; San-, grus-, og pukkundersøkelser i Andøy kommune.

4. PLANFORSLAG BESKRIVELSE OG KONSEKVENSER

Planforslaget har begrensning som vist på bildet under. Planforslaget ligger i sin helhet innenfor gnr./bnr. 10/13.

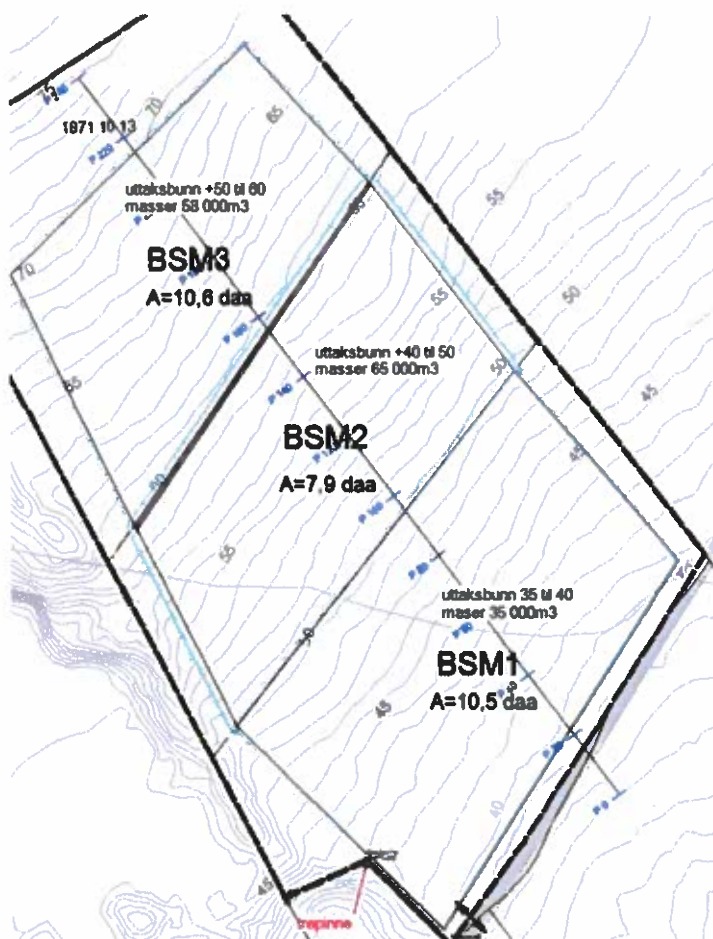


Planforslaget består av plankart og reguleringsbestemmelser.

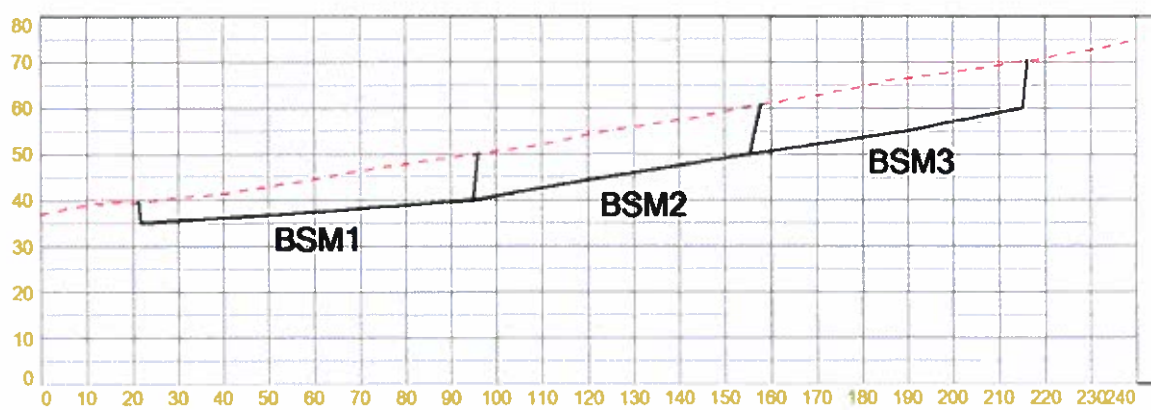
Planforslaget medfører endring i gjeldende kommuneplan med hensyn til arealbruken. Området ligger i LNF område.

Fremtidig bruk av området vil bli jordbruk.

Uttak av masser planlegges i 3 uttaksfaser. Rekkefølgekrav i reguleringsbestemmelser sørger for trinnvist uttak for å begrense at hele planområdet avdekkes på en gang. Området er et grusuttak og massebehov er begrenset.



Masseberegninger er kun orienterende. Uttakshøyder vil bli revurdert ved utarbeidelse av driftsplanen.



Ved oppstart av masseuttak skal OBSAS flytte lagrede masser i felles masseuttak (på bildet under masser på venstre siden av bildet) til nærmest avtalt området innenfor eksisterende uttak.

Det er enighet mellom eiere av felles masseuttak og OBSAS om at i startfasen av maseuttaket kan man benytte seg av eksisterende avkjørselen. Dette for å kunne komme inn i området på en fornuftig måte. På seinere tidspunkt vil man opparbeide sin egen avkjørsel.



På bildet under viser man midlertidig driftsveg via eksisterende avkjørsel fra veien.



4.1. Landskap

Tiltaket vil ikke ha skjemmende virkning i det totale landskapsbildet. Konsekvenser for landskap er begrenset i og med at det eksisterer et masseuttak på naboeiendommen og at man planlegger et gradvis uttak med gradvis etterfylling av området med jordmasser. Dette vil dempe det negative visuelle bilde.

4.2. Kulturminner og kulturmiljø



Ingen registrerte verdifulle kulturminner eller kulturmiljø.

Innspill fra NfK etter arkeologisk befaring:

«Vi har sjekket nevnte planer mot våre arkiver og gjort en arkeologisk befaring i planområdet. Det ble ikke gjort funn av automatisk fredete kulturminner. Vi har ingen merknader til planen på foreliggende tidspunkt, og vil gi vår endelige uttalelse når planforslaget foreligger.»

4.3. Naturmiljø/biologisk mangfold

Uttaksområdet består av typisk natur for landsdelen og overveiende artsfattig natur.

Det er 2.6daa i området som er registrert som produktiv skog. Denne skogen er allerede høgd ned.

Vi har sjekket området mot Artsdatabanken. Det er ikke registrert rødlistede arter her.



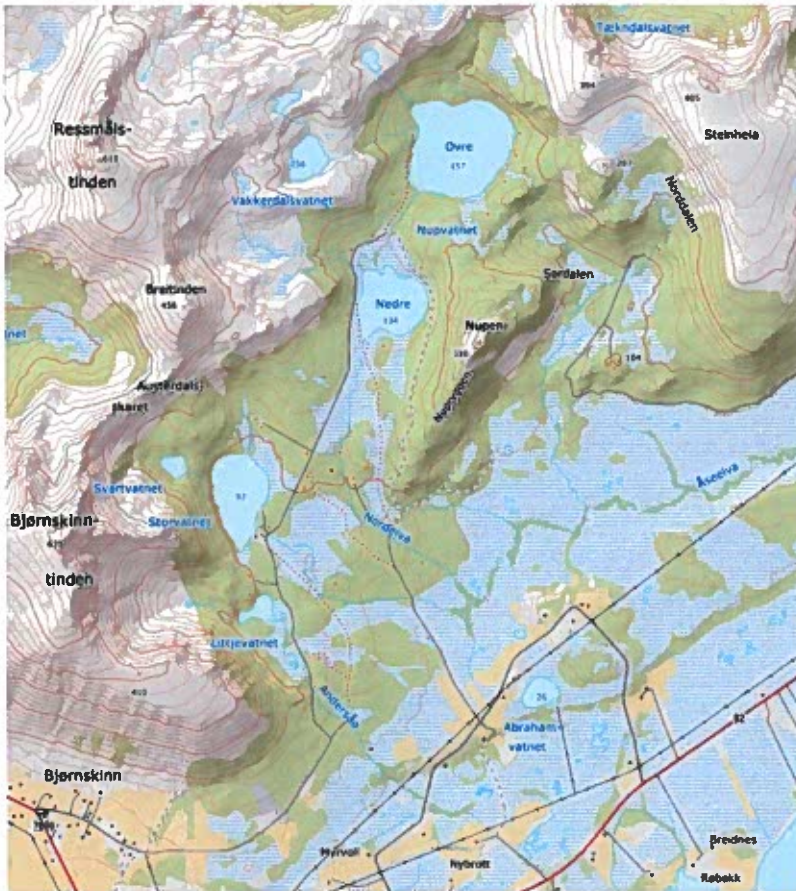
4.4. Verdiskaping og næringsutvikling

Tiltaket bidrar positivt til verdiskaping og næringsutvikling.

4.5. Reindrift

Det er ingen reindrift i området.





<https://www.godtur.no/alletterer/turmal>



Turmål:

- Toppturer til Bjørnskinn, Nupen, Breitinden
- Åselva- Åse grunneierlag har siden 1975 arbeidet med fiskekultivering og tilrettelegging for fiske for allmennheten.
- Nupen-Kobbedalen – skiterreng

Selve masseuttaket vil ha en liten negativ konsekvens for friluftsliv pga. langvarig synlig inngrep i naturen.

Veistrekning fra ferist i end av Bjørnskinn bebyggelse og frem til grusuttak vil bli vedlikehold. Transport av masser vil ha liten negativ konsekvens for turgåere, veien er oversiktlig, og dette er en vei med lav hastighet og liten risiko for ulykker. Sporadisk bruk av uttaket vil begrense dette risiko ytterligere.

5. ROS-ANALYSE

5.1. Sjekklista

Grunnlag for ROS-analysen er benyttet ulike tilgjengelige kilder på nett og befarings.

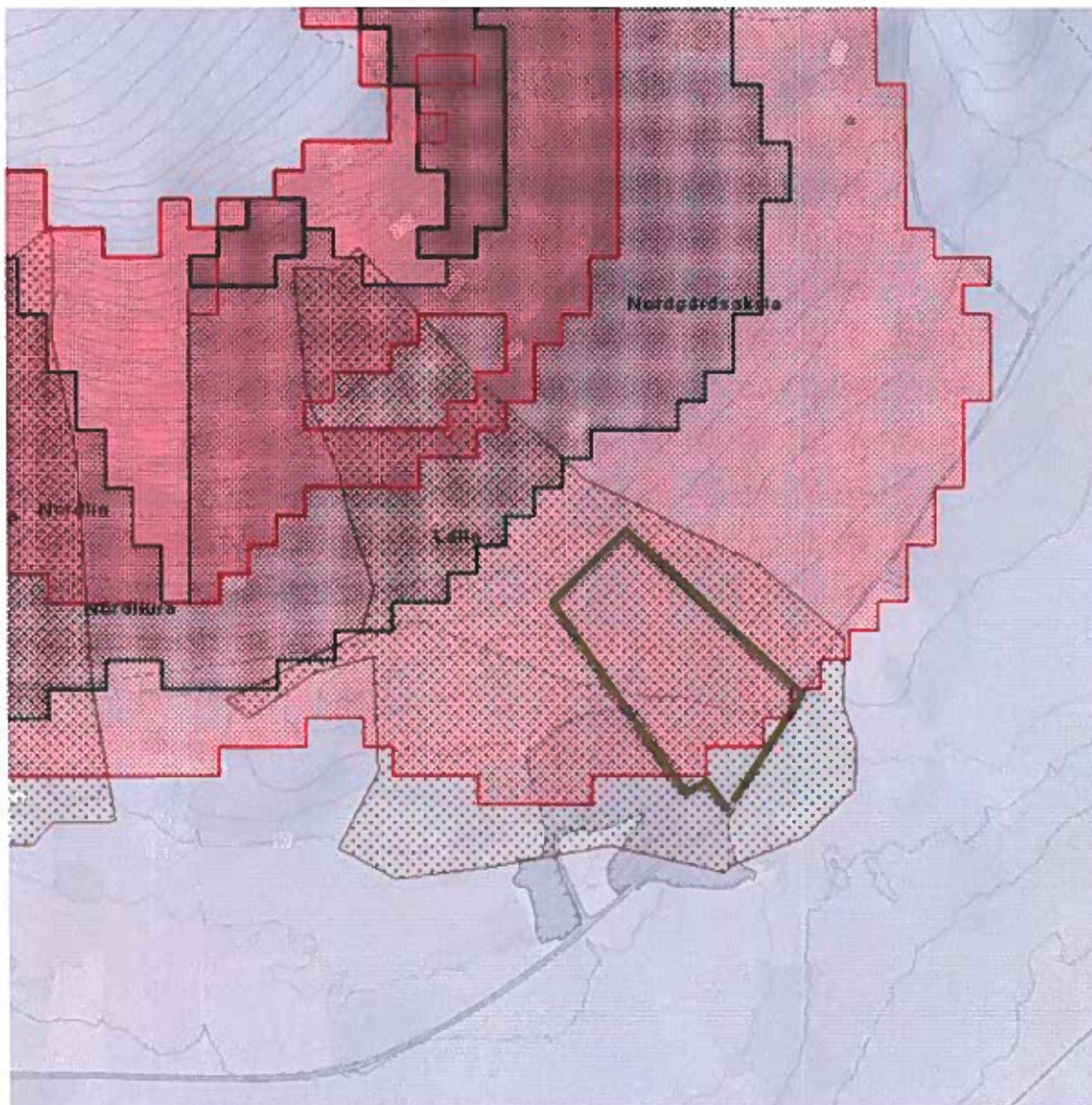
For identifisering av uønskede hendelser benyttes sjekkliste til DSBs veileder for ROS-analyser 2017.

	UØNSKEDE HENDELSER	AKTUELL?	
		Ja - vurderes i kap. 6.2.	Nei (begrunnes her)
Naturhendelser	Ekstremvær		
	Storm og orkan	Nei	Området er godt skjermet
	Lyn- og tordenvær	Nei	Ikke spesielt utsatt
	Flom		
	Flom i sjø og vassdrag	Nei	Ingen store vassdrag i området
	Urban flom/overvann	Nei	Ikke aktuelt
	Stormflo	Nei	Ikke aktuelt
	Skred		
	Skred (kvikkleire, jord, sten, fjell, snø)	Ja	Kilde: NVE atlas/ kartgrunnlag
	Skog- og lyngbrann		
	Skogbrann	Nei	Ikke aktuelt
	Lyngbrann	Nei	Ikke aktuelt
Andre uønskede hendelser	Transport		
	Større ulykker (veg, bane, luft, sjø)	Nei	Ikke spesielt utsatt
	Næringsvirksomhet/industri		
	Utslipp av farlige stoffer	Nei	Ikke aktuelt
	Akutt forurensning	Nei	Ikke aktuelt
	Brann, eksplosjon i industri (tankanlegg, oljeterminal, LNG-anlegg, raffineri)	Nei	Ikke aktuelt
	Brann		
	Brann i transportmiddel (veg, bane, luft, sjø)	Nei	Ikke spesielt utsatt
	Brann i bygninger og anlegg (sykehus, sykehjem, skole, barnehage, idrettshaller/tribuneanlegg, asylmottak, fengsel/arrest, hotell, store arbeidsplasser, verneverdig/fredet kulturminne)	Nei	Ikke spesielt utsatt
	Eksplosjon		
	Eksplosjon i industrivirksomhet	Nei	Ikke aktuelt
	Eksplosjon i tankanlegg	Nei	Ikke aktuelt
	Eksplosjon i fyrverkeri- eller eksplosivlager	Nei	Ikke aktuelt
	Svikt i kritiske samfunnsfunksjoner/infrastrukturer		
	Dambrudd	Nei	Ikke aktuelt
	Distribusjon av forurenset drikkevann	Nei	Ikke aktuelt
	Bortfall av energiforsyning	Nei	Ikke aktuelt
	Bortfall av telekom/IKT	Nei	Ikke aktuelt
	Svikt i vannforsyning	nei	Ikke aktuelt
	Svikt i avløpshåndtering/ overvannshåndtering	Nei	Ikke aktuelt
Svikt i fremkommelighet for personer og varer	Nei	Ikke aktuelt	
Svikt i nød- og redningstjenesten	Nei	Ikke aktuelt	

5.2. Naturfare

Kart under viser registrering av skredsoner og aktsomhetsområder.

<https://atlas.nve.no/Html5Viewer/index.html?viewer=nveatlas#>



 Utløsningsområde for snøskred

 Utløpsområde for snøskred

 Aktsomhetsområde for jord- og flomskred

 Utløsningsområde for steinsprang

 Utløpsområde for steinsprang

Området ligger innenfor Utløpsområde for snøskred og Aktsomhetsområde for jord og flom skred.

Når det gjelder snøskred, så er det ikke kjent at det er godt snøskred i området, dessuten vil grusuttak mest sannsynlig ikke brukes om vinteren.

Når det gjelder aktsomhetsområdet for jord og flomskred, så ligger masseuttaket i en stabil morenemasse, uten fare for utglidning. Området er bevokest.

Rasområdet ligger mye høyere opp i terrenget og er begrenset til en liten området. Dette er synlig i terrenget – se bildet under.



Oppsummer, så er det veldig lite sannsynlig at masseuttaket vil bli utsatt for snøskred eller jordras. Konsekvensen av evt. ras vil bli liten.